

AJUNTAMENT DE CASTELLÓ






TABLA POBLACION AFECTADA

dB(A)	Le	
	Nº personas expresados en centenas	%
<55	1808,61	99,8
55-60	0,31	0,0
60-65	0,07	0,0
65-70	3,43	0,2
70-75	0,00	0,0
>75	0,00	0,0
TOTAL	1812	100

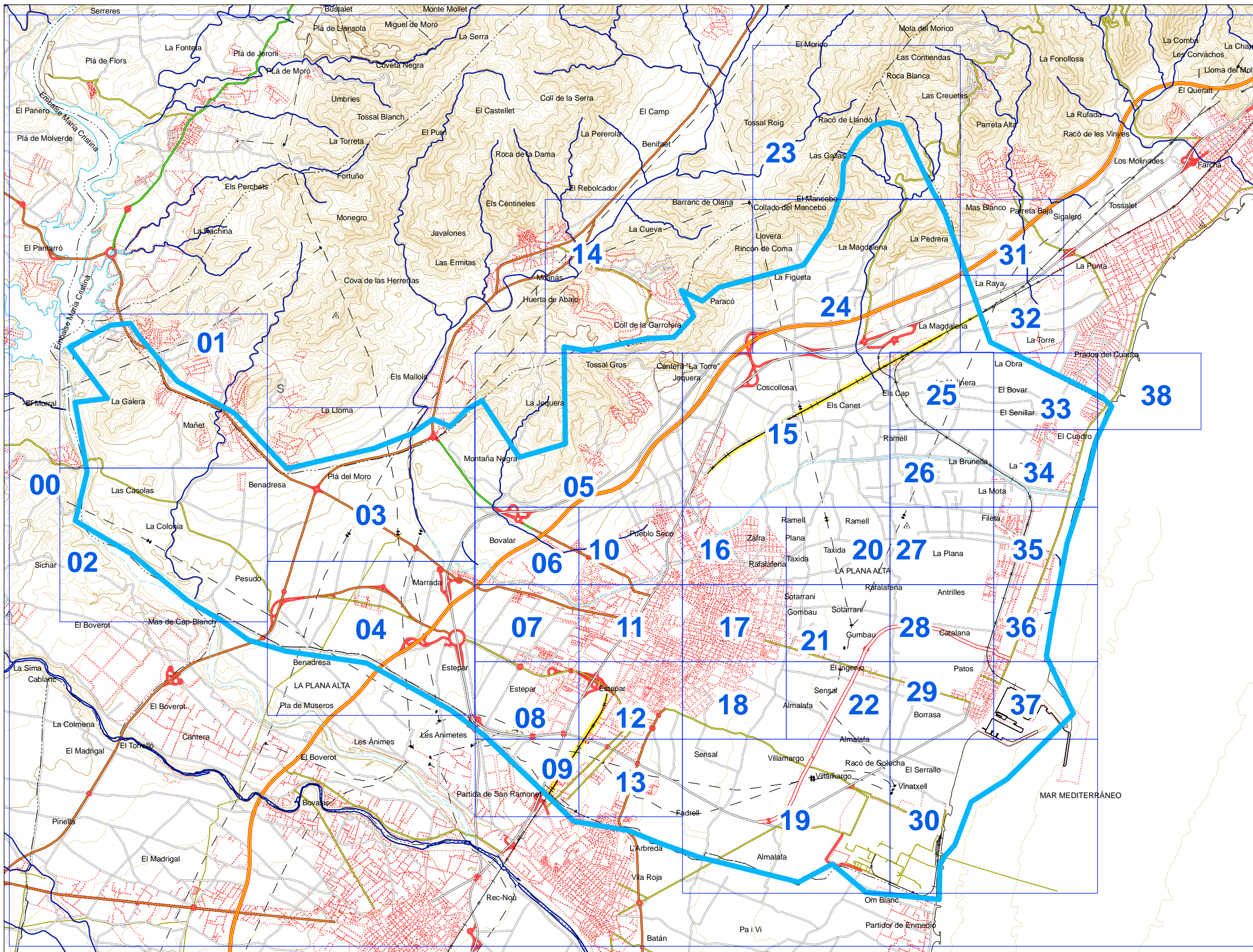
Usos de Edificios:

 Aglomeración

Niveles Sonoros

- <55 dB(A)
-  55-60 dB(A)
-  60-65 dB(A)
-  65-70 dB(A)
-  70-75 dB(A)
-  >75 dB(A)

Cuadrícula Situación



Título del Proyecto:
MAPA ESTRATEGICO DE RUIDO
AGLOMERACIÓN DE CASTELLÓN DE LA PLANA



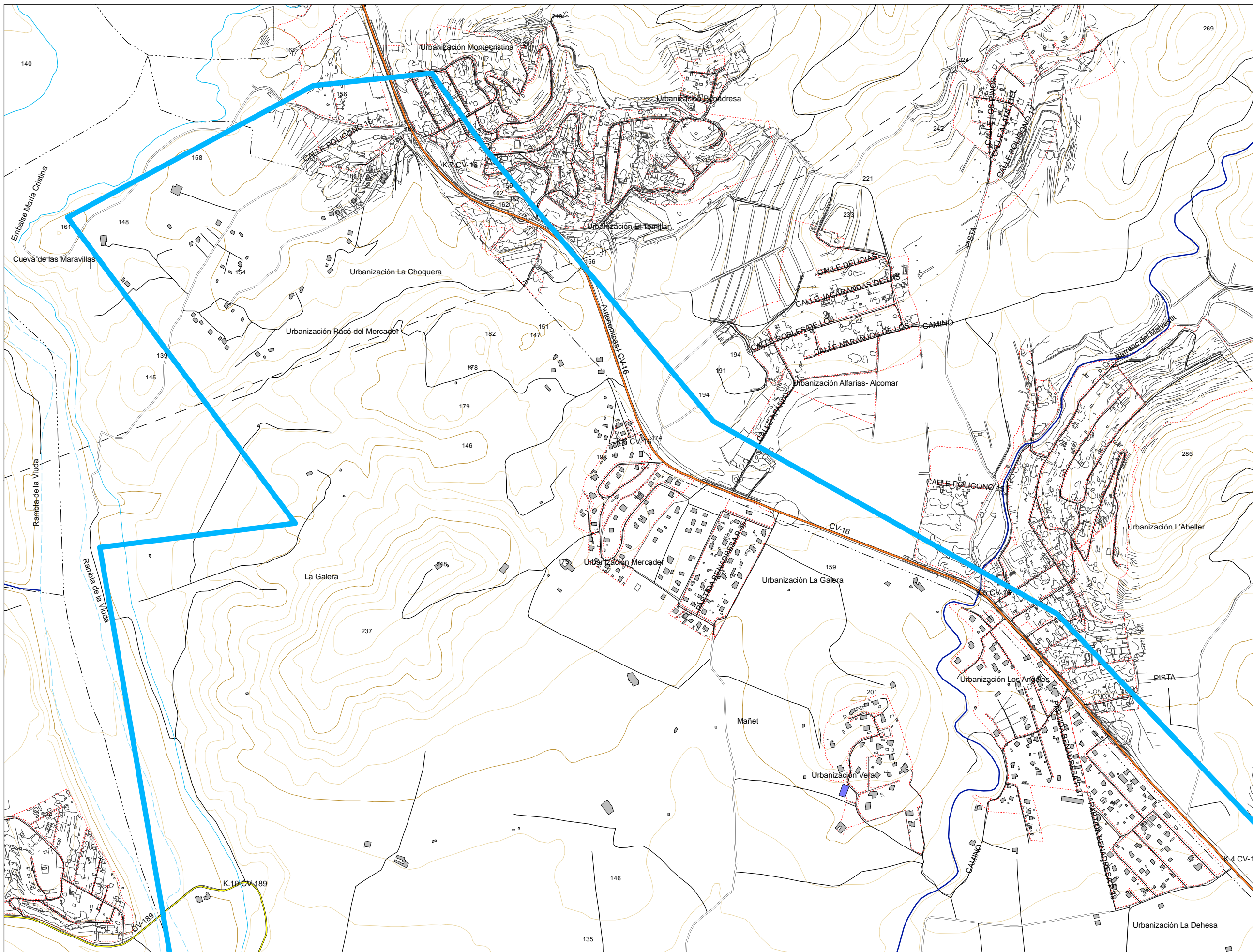
ESCALA ORIGINAL UNE A-3
 Numerica: 1:60.000
 Gráfica
 Fdo: Juan Luis Aguilera



Título del Plano:
Mapa de Ruido Afección Ferrocarril
Indicador Le (19-23h)

Fecha:
 Febrero 2012

Codigo: Ag_VAL_33_2F_00
Hoja 00 de 38



AJUNTAMENT DE CASTELLÓ

TABLA POBLACION AFECTADA

dB(A)	Le	
	Nº personas expresados en centenas	%
<55	1808,61	99,8
55-60	0,31	0,0
60-65	0,07	0,0
65-70	3,43	0,2
70-75	0,00	0,0
>75	0,00	0,0
TOTAL	1812	100

Usos de Edificios:

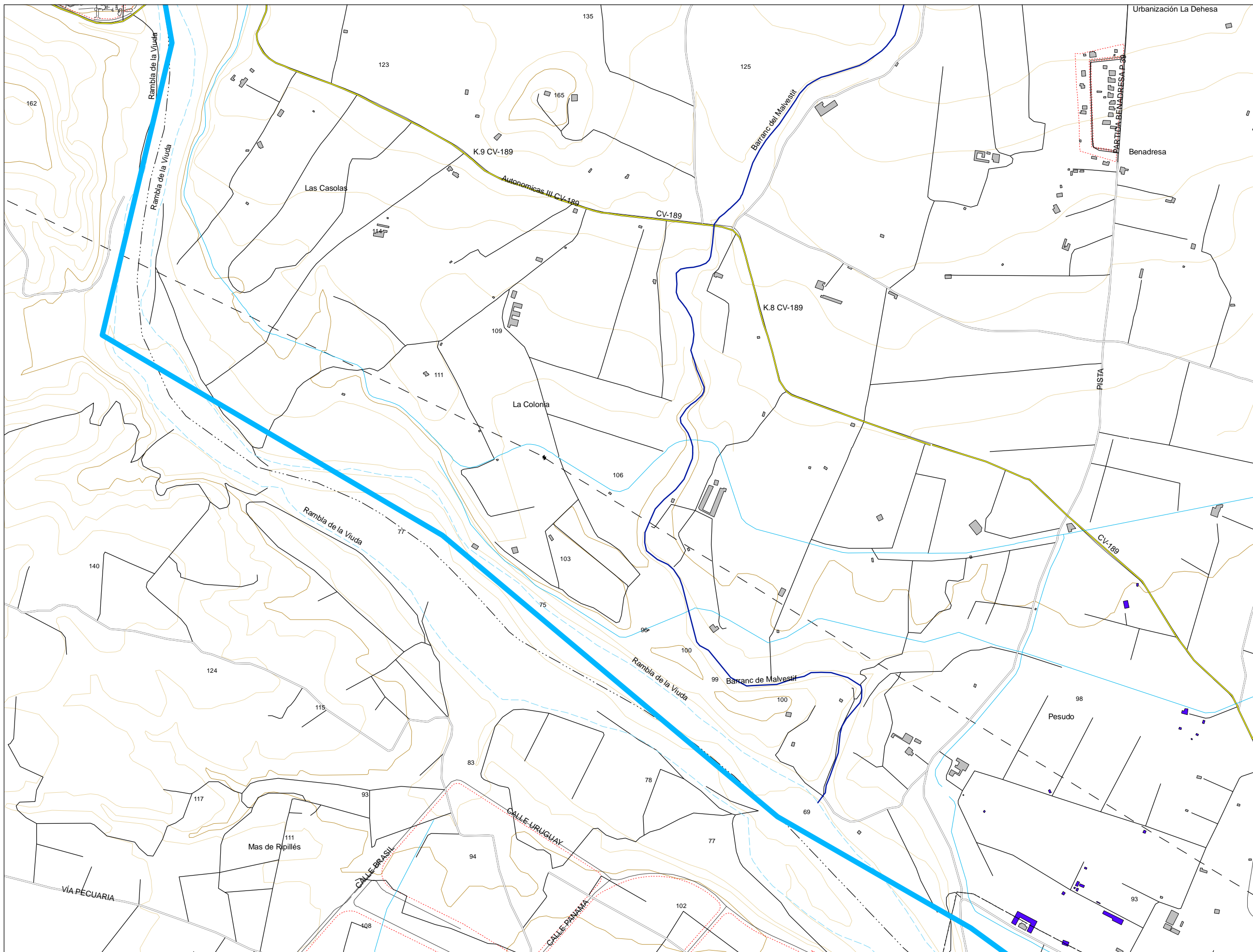
- █ Aglomeración
- █ Industrial
- █ Recre-Deportivo
- █ Residencial
- █ Sanitario Docente
- █ Zonas Terciarias

Niveles Sonoros

- █ <55 dB(A)
- █ 55-60 dB(A)
- █ 60-65 dB(A)
- █ 65-70 dB(A)
- █ 70-75 dB(A)
- █ >75 dB(A)

Cuadrícula Situación





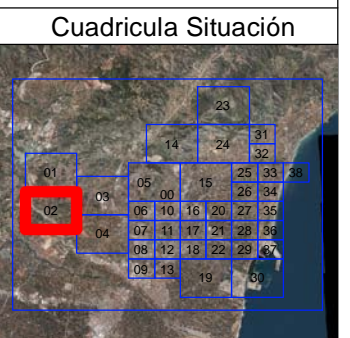
AJUNTAMENT DE CASTELLÓ

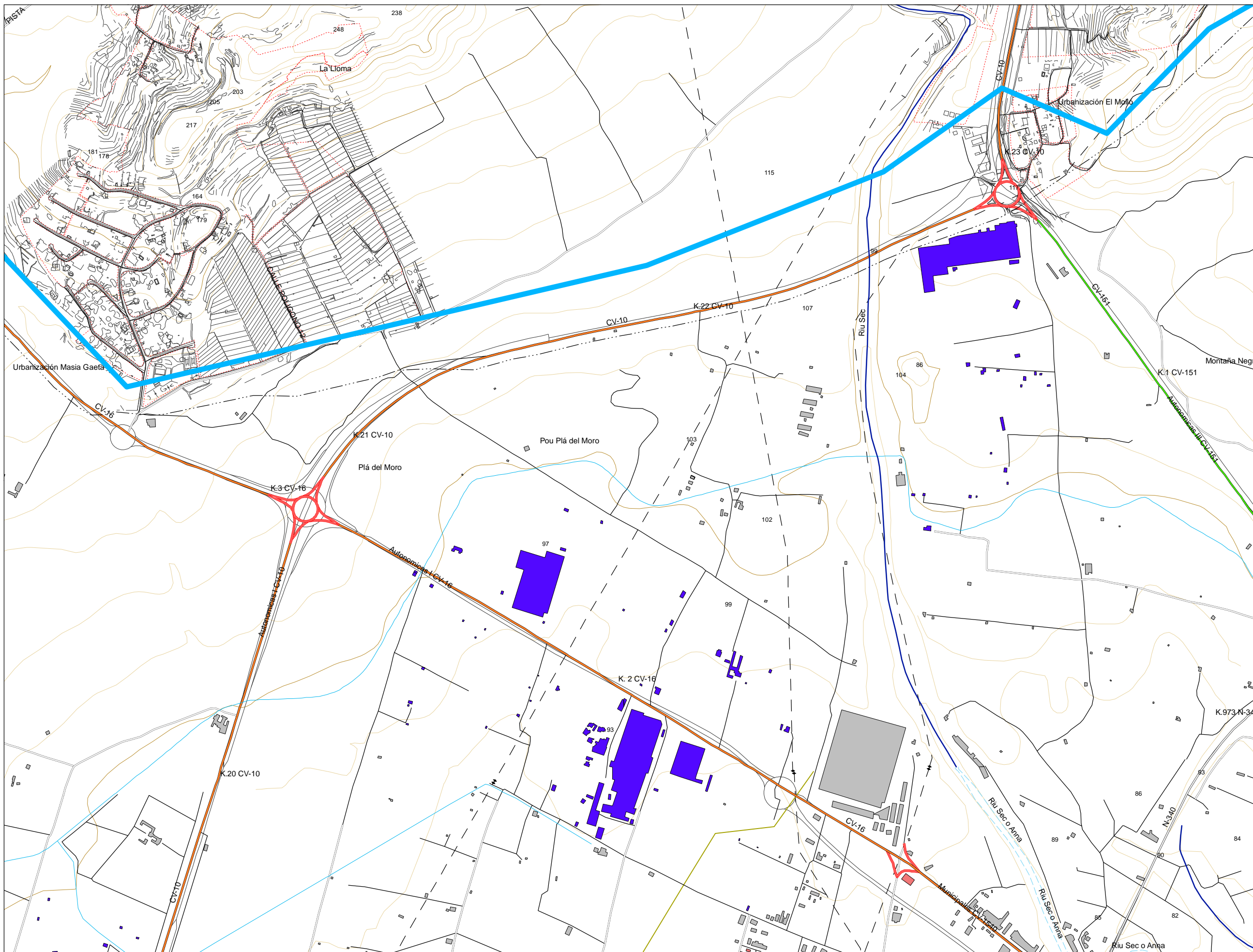
TABLA POBLACION AFECTADA

dB(A)	Le	
	Nº personas expresados en centenas	%
<55	1808,61	99,8
55-60	0,31	0,0
60-65	0,07	0,0
65-70	3,43	0,2
70-75	0,00	0,0
>75	0,00	0,0
TOTAL	1812	100

- Usos de Edificios:**
- █ Aglomeración
 - █ Industrial
 - █ Recre-Deportivo
 - █ Residencial
 - █ Sanitario Docente
 - █ Zonas Terciarias

- Niveles Sonoros**
- █ <55 dB(A)
 - █ 55-60 dB(A)
 - █ 60-65 dB(A)
 - █ 65-70 dB(A)
 - █ 70-75 dB(A)
 - █ >75 dB(A)





AJUNTAMENT DE CASTELLÓ

TABLA POBLACION AFECTADA

dB(A)	Le	
	Nº personas expresados en centenas	%
<55	1808,61	99,8
55-60	0,31	0,0
60-65	0,07	0,0
65-70	3,43	0,2
70-75	0,00	0,0
>75	0,00	0,0
TOTAL	1812	100

Usos de Edificios:

- Aglomeración
- Industrial
- Recre-Deportivo
- Residencial
- Sanitario Docente
- Zonas Terciarias

Niveles Sonoros

- <55 dB(A)
- 55-60 dB(A)
- 60-65 dB(A)
- 65-70 dB(A)
- 70-75 dB(A)
- >75 dB(A)

Cuadrícula Situación

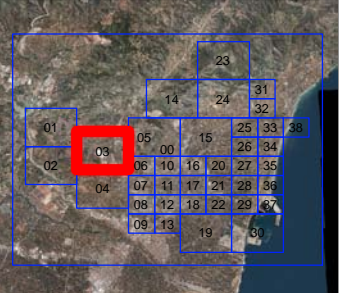







TABLA POBLACION AFECTADA

dB(A)	Le	
	Nº personas expresados en centenas	%
<55	1808,61	99,8
55-60	0,31	0,0
60-65	0,07	0,0
65-70	3,43	0,2
70-75	0,00	0,0
>75	0,00	0,0
TOTAL	1812	100

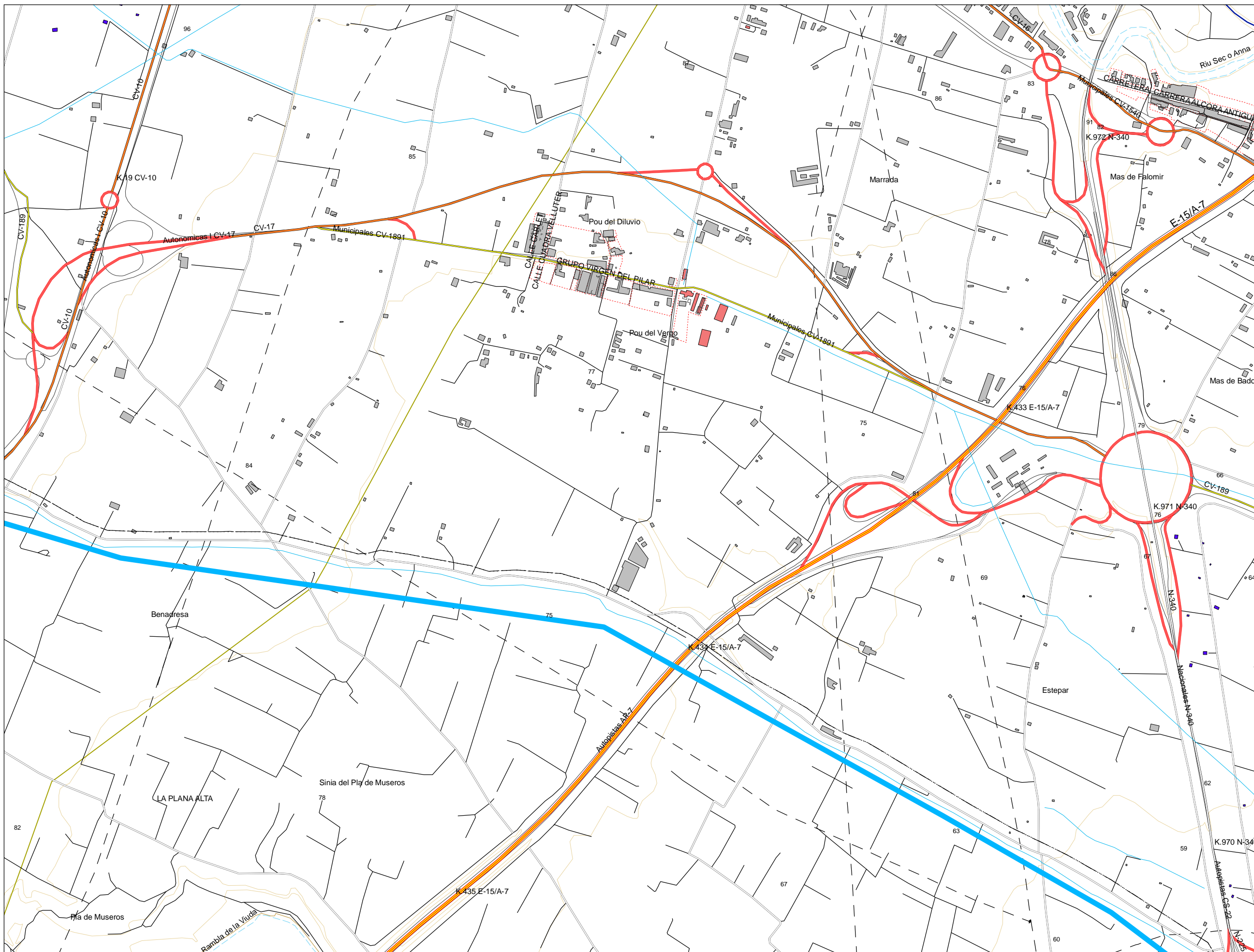
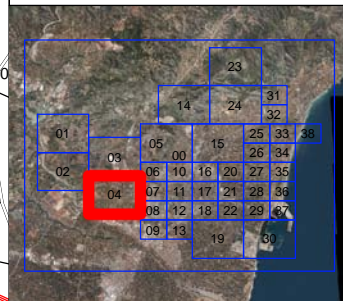
Usos de Edificios:

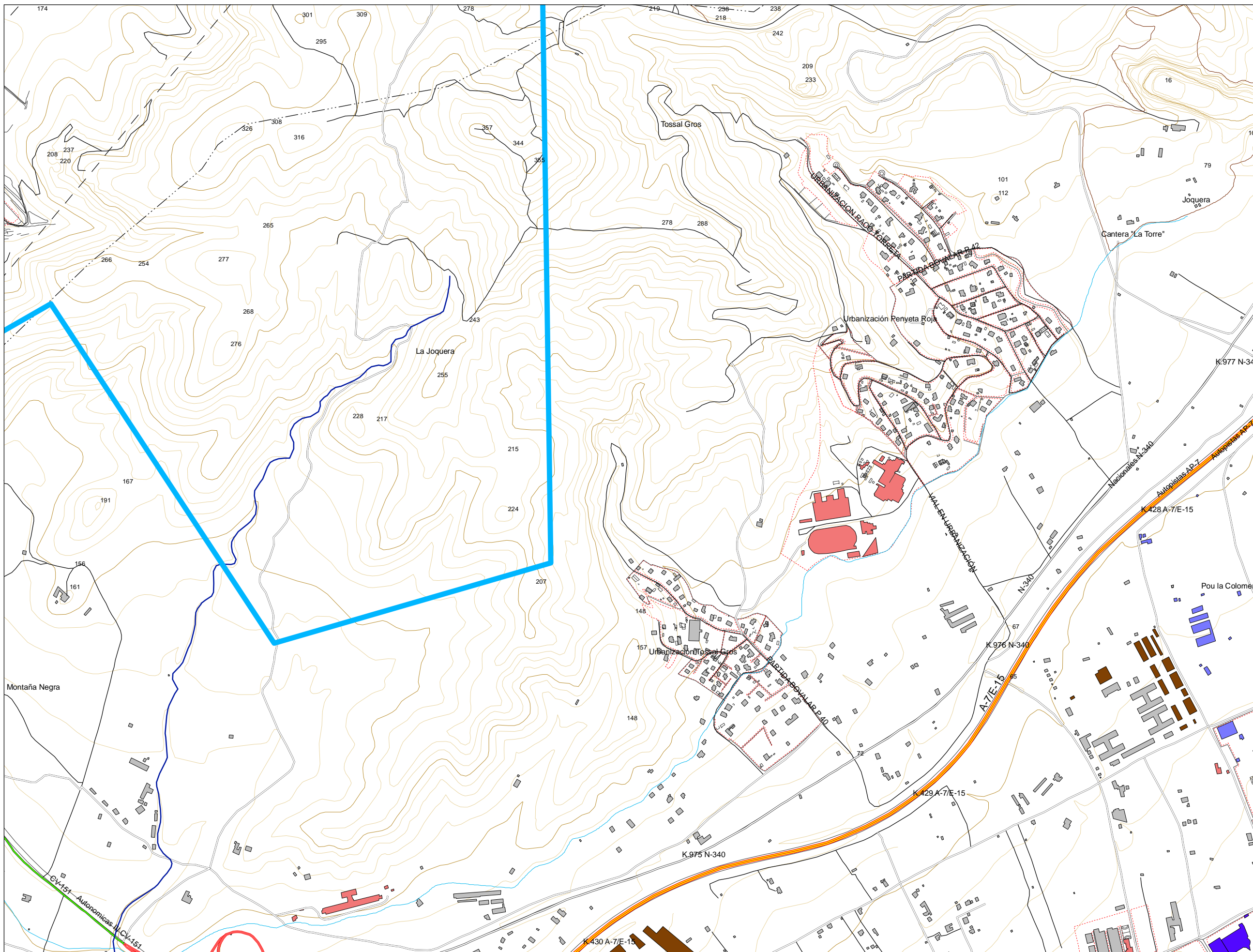
-  Aglomeración
-  Industrial
-  Recre-Deportivo
-  Residencial
-  Sanitario Docente
-  Zonas Terciarias

Niveles Sonoros

- <55 dB(A)
-  55-60 dB(A)
-  60-65 dB(A)
-  65-70 dB(A)
-  70-75 dB(A)
-  >75 dB(A)

Cuadrícula Situación





AJUNTAMENT DE CASTELLÓ

TABLA POBLACION AFECTADA

dB(A)	Le	
	Nº personas expresados en centenas	%
<55	1808,61	99,8
55-60	0,31	0,0
60-65	0,07	0,0
65-70	3,43	0,2
70-75	0,00	0,0
>75	0,00	0,0
TOTAL	1812	100

Usos de Edificios:

- █ Aglomeración
- █ Industrial
- █ Recre-Deportivo
- █ Residencial
- █ Sanitario Docente
- █ Zonas Terciarias

Niveles Sonoros

- █ <55 dB(A)
- █ 55-60 dB(A)
- █ 60-65 dB(A)
- █ 65-70 dB(A)
- █ 70-75 dB(A)
- █ >75 dB(A)

Cuadrícula Situación








TABLA POBLACION AFECTADA

dB(A)	Le	
	Nº personas expresados en centenas	%
<55	1808,61	99,8
55-60	0,31	0,0
60-65	0,07	0,0
65-70	3,43	0,2
70-75	0,00	0,0
>75	0,00	0,0
TOTAL	1812	100

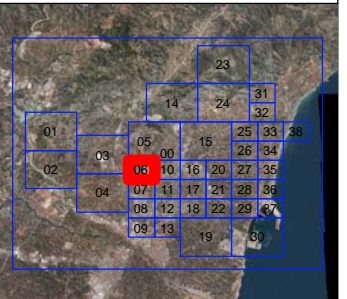
Usos de Edificios:

-  Aglomeración
-  Industrial
-  Recre-Deportivo
-  Residencial
-  Sanitario Docente
-  Zonas Terciarias

Niveles Sonoros

- <55 dB(A)
-  55-60 dB(A)
-  60-65 dB(A)
-  65-70 dB(A)
-  70-75 dB(A)
-  >75 dB(A)

Cuadrícula Situación









dB(A)	Le	
	Nº personas expresados en centenas	%
<55	1808,61	99,8
55-60	0,31	0,0
60-65	0,07	0,0
65-70	3,43	0,2
70-75	0,00	0,0
>75	0,00	0,0
TOTAL	1812	100

Usos de Edificios:

-  Aglomeración
-  Industrial
-  Recre-Deportivo
-  Residencial
-  Sanitario Docente
-  Zonas Terciarias

Niveles Sonoros

-  <55 dB(A)
-  55-60 dB(A)
-  60-65 dB(A)
-  65-70 dB(A)
-  70-75 dB(A)
-  >75 dB(A)

Cuadrícula Situación

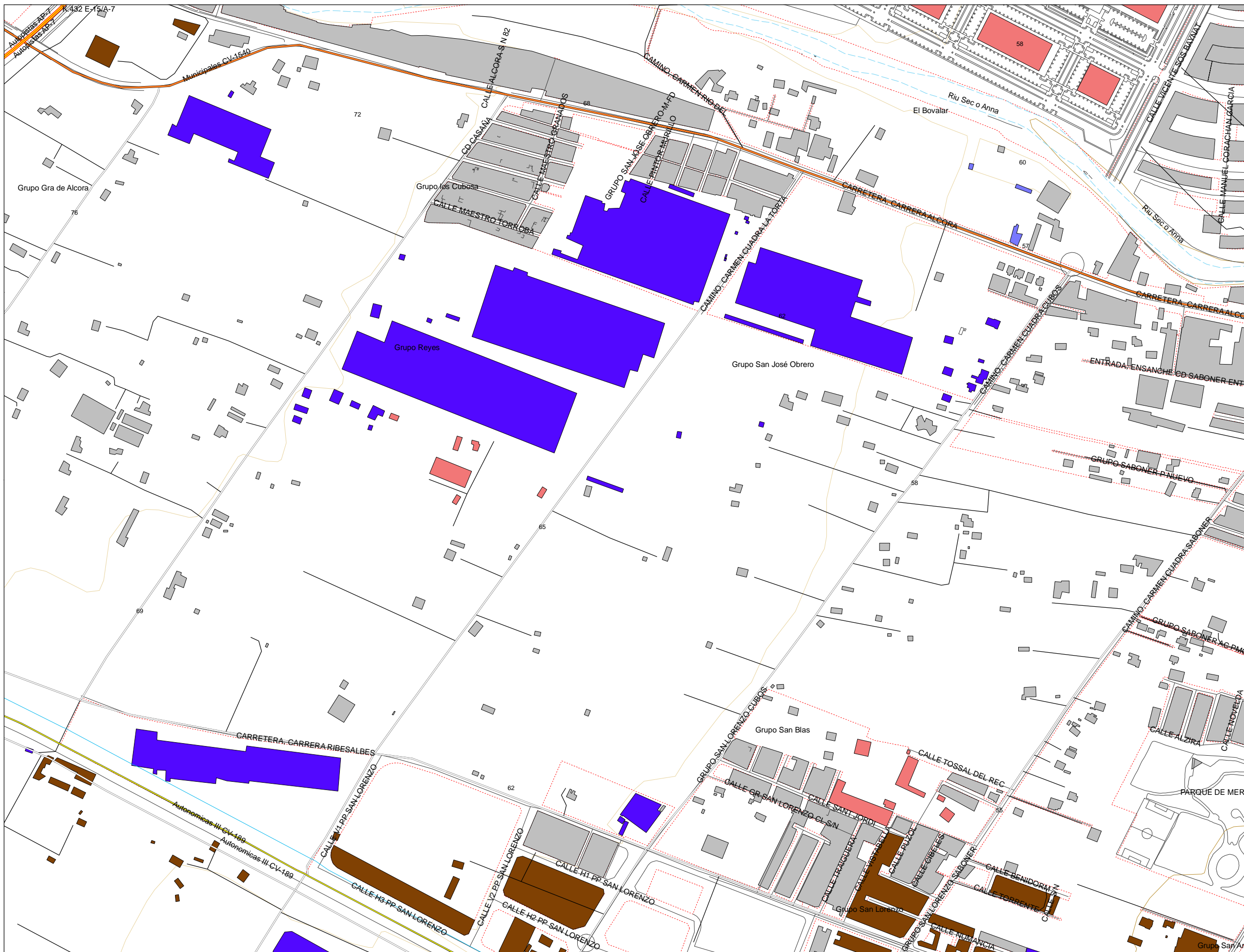
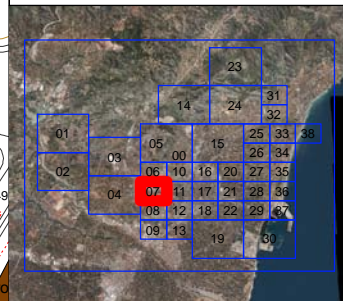







TABLA POBLACION AFECTADA

dB(A)	Le	
	Nº personas expresados en centenas	%
<55	1808,61	99,8
55-60	0,31	0,0
60-65	0,07	0,0
65-70	3,43	0,2
70-75	0,00	0,0
>75	0,00	0,0
TOTAL	1812	100

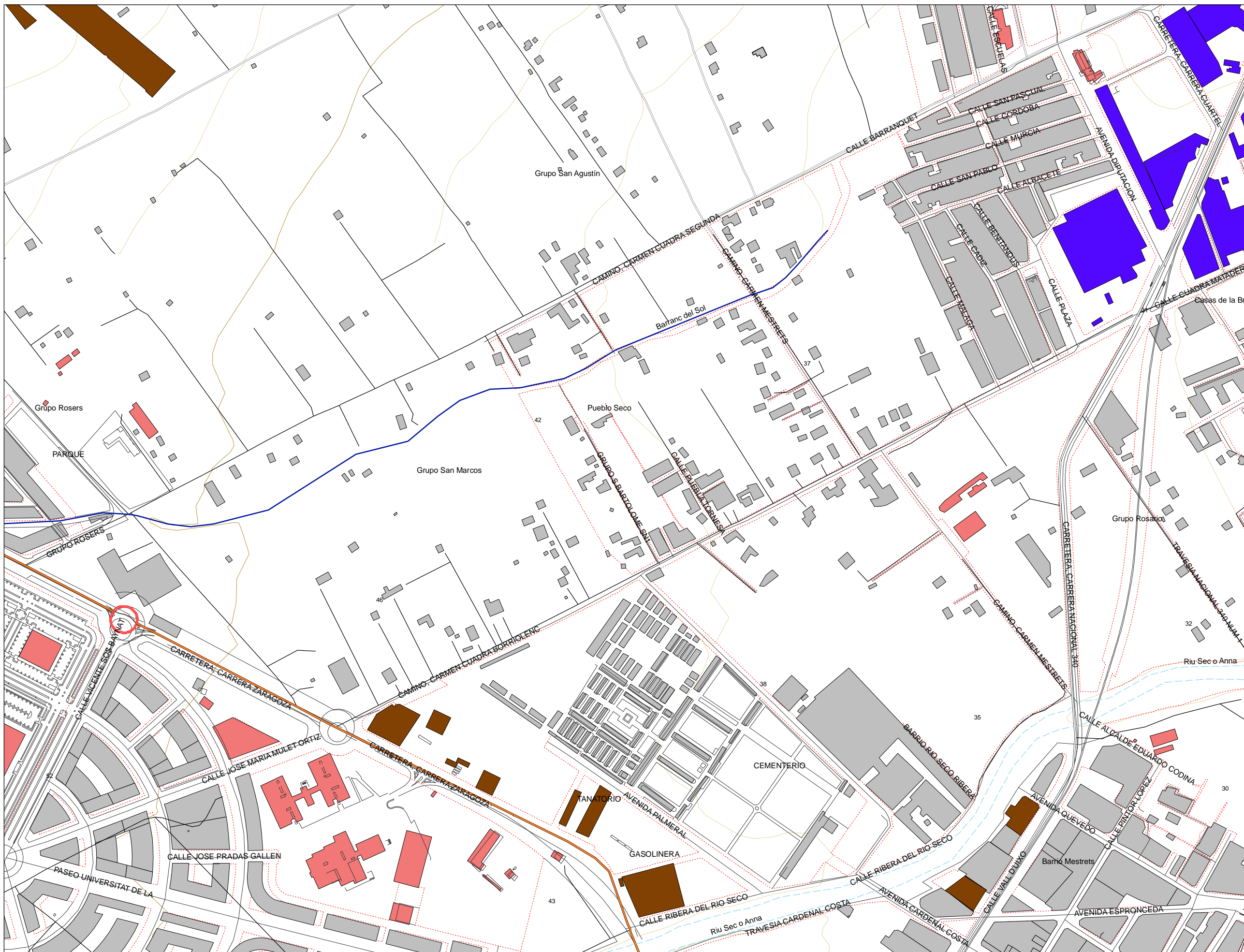
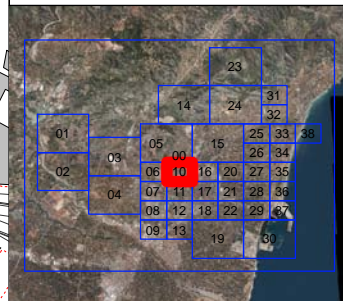
Usos de Edificios:

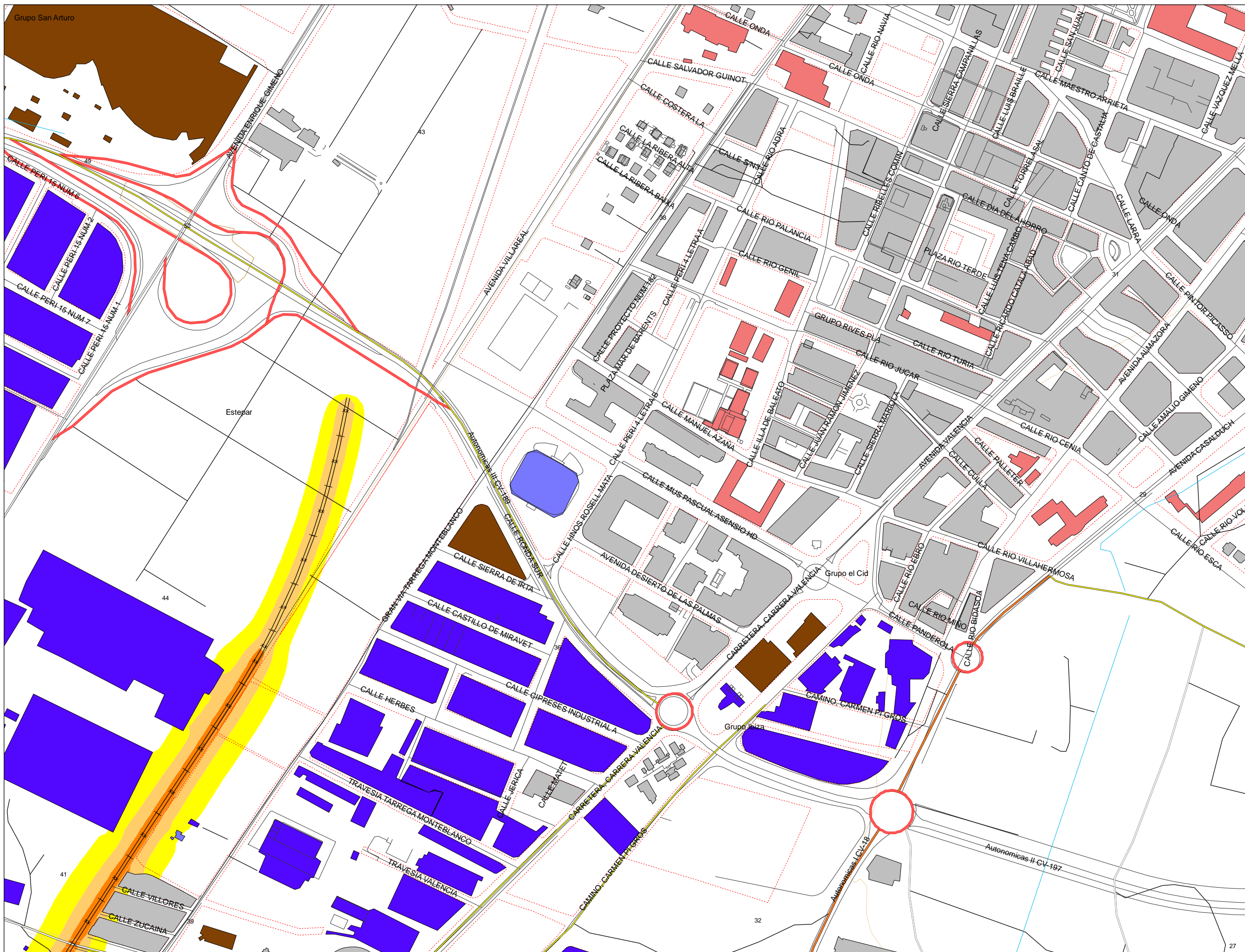
-  Aglomeración
-  Industrial
-  Recre-Deportivo
-  Residencial
-  Sanitario Docente
-  Zonas Terciarias

Niveles Sonoros

- <55 dB(A)
-  55-60 dB(A)
-  60-65 dB(A)
-  65-70 dB(A)
-  70-75 dB(A)
-  >75 dB(A)

Cuadrícula Situación





AJUNTAMENT DE CASTELLÓ

TABLA POBLACION AFECTADA

dB(A)	Le	
	Nº personas expresados en centenas	%
<55	1808,61	99,8
55-60	0,31	0,0
60-65	0,07	0,0
65-70	3,43	0,2
70-75	0,00	0,0
>75	0,00	0,0
TOTAL	1812	100

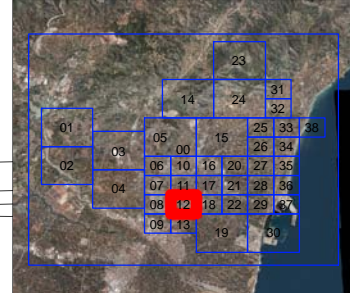
Usos de Edificios:

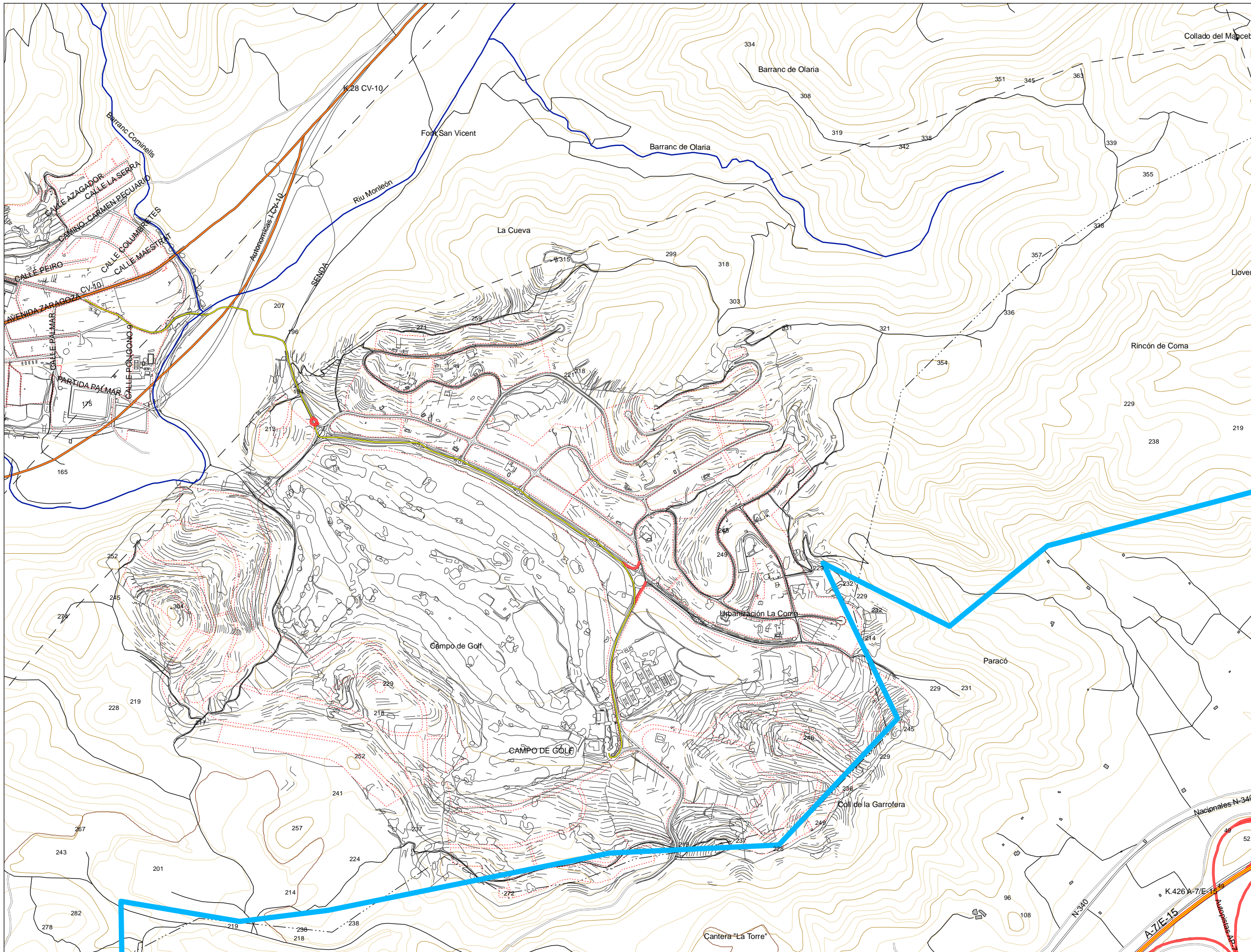
- Aglomeración
- Industrial
- Recre-Deportivo
- Residencial
- Sanitario Docente
- Zonas Terciarias

Niveles Sonoros

- $55-60\text{ dB(A)}$
- $60-65\text{ dB(A)}$
- $65-70\text{ dB(A)}$
- $70-75\text{ dB(A)}$
- $>75\text{ dB(A)}$

Cuadrícula Situación





AJUNTAMENT DE CASTELLÓ

TABLA POBLACION AFECTADA

dB(A)	Le	
	Nº personas expresados en centenas	%
<55	1808,61	99,8
55-60	0,31	0,0
60-65	0,07	0,0
65-70	3,43	0,2
70-75	0,00	0,0
>75	0,00	0,0
TOTAL	1812	100

Usos de Edificios:

- █ Aglomeración
- █ Industrial
- █ Recre-Deportivo
- █ Residencial
- █ Sanitario Docente
- █ Zonas Terciarias

Niveles Sonoros

- █ <55 dB(A)
- █ 55-60 dB(A)
- █ 60-65 dB(A)
- █ 65-70 dB(A)
- █ 70-75 dB(A)
- █ >75 dB(A)

Cuadrícula Situación

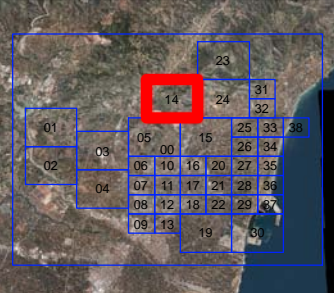








TABLA POBLACION AFECTADA

dB(A)	Le	
	Nº personas expresados en centenas	%
<55	1808,61	99,8
55-60	0,31	0,0
60-65	0,07	0,0
65-70	3,43	0,2
70-75	0,00	0,0
>75	0,00	0,0
TOTAL	1812	100

Usos de Edificios:

-  Aglomeración
-  Industrial
-  Recre-Deportivo
-  Residencial
-  Sanitario Docente
-  Zonas Terciarias

Niveles Sonoros

-  <55 dB(A)
-  55-60 dB(A)
-  60-65 dB(A)
-  65-70 dB(A)
-  70-75 dB(A)
-  >75 dB(A)

Cuadrícula Situación

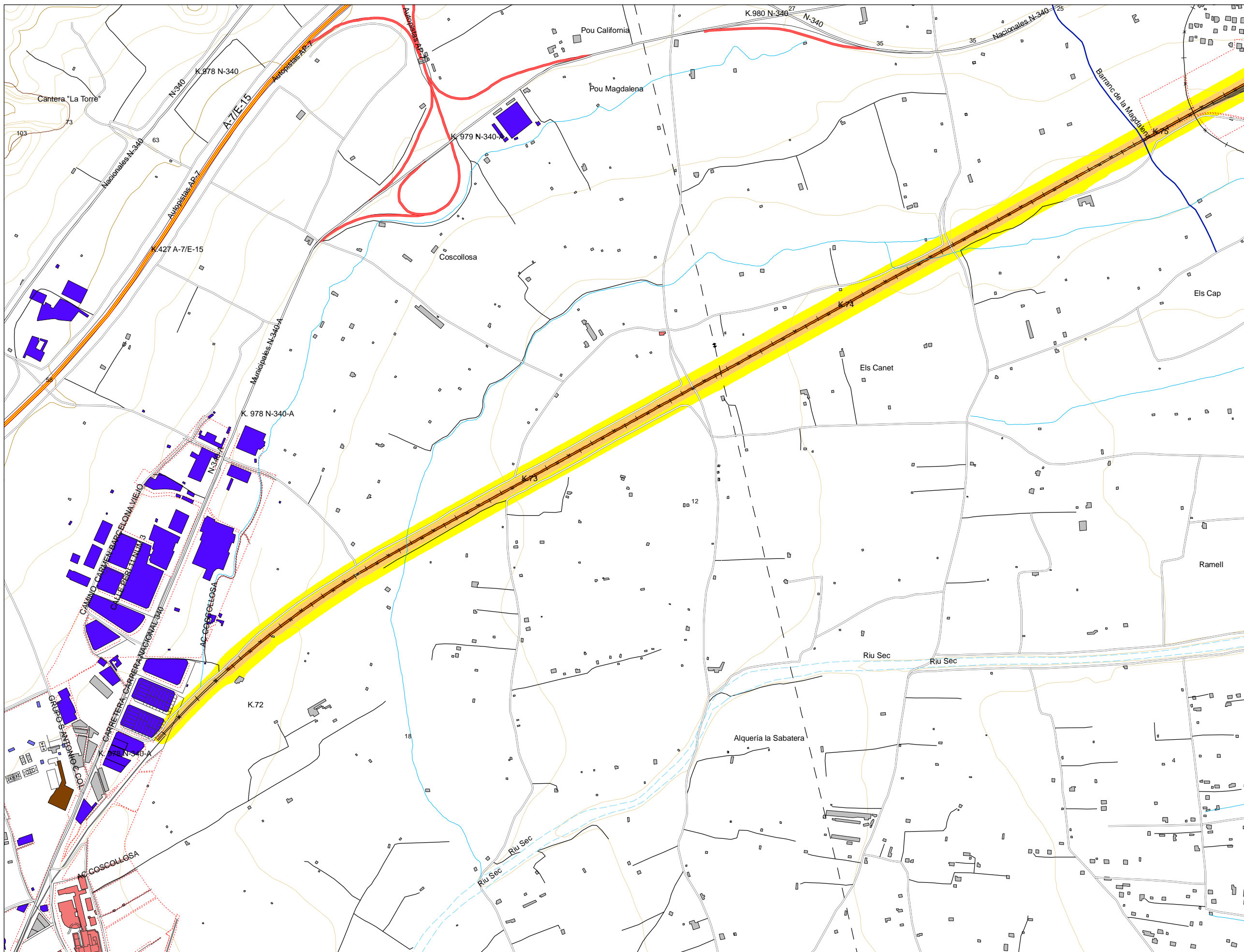
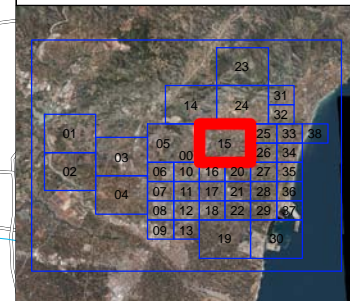








TABLA POBLACION AFECTADA

dB(A)	Le	
	Nº personas expresados en centenas	%
<55	1808,61	99,8
55-60	0,31	0,0
60-65	0,07	0,0
65-70	3,43	0,2
70-75	0,00	0,0
>75	0,00	0,0
TOTAL	1812	100

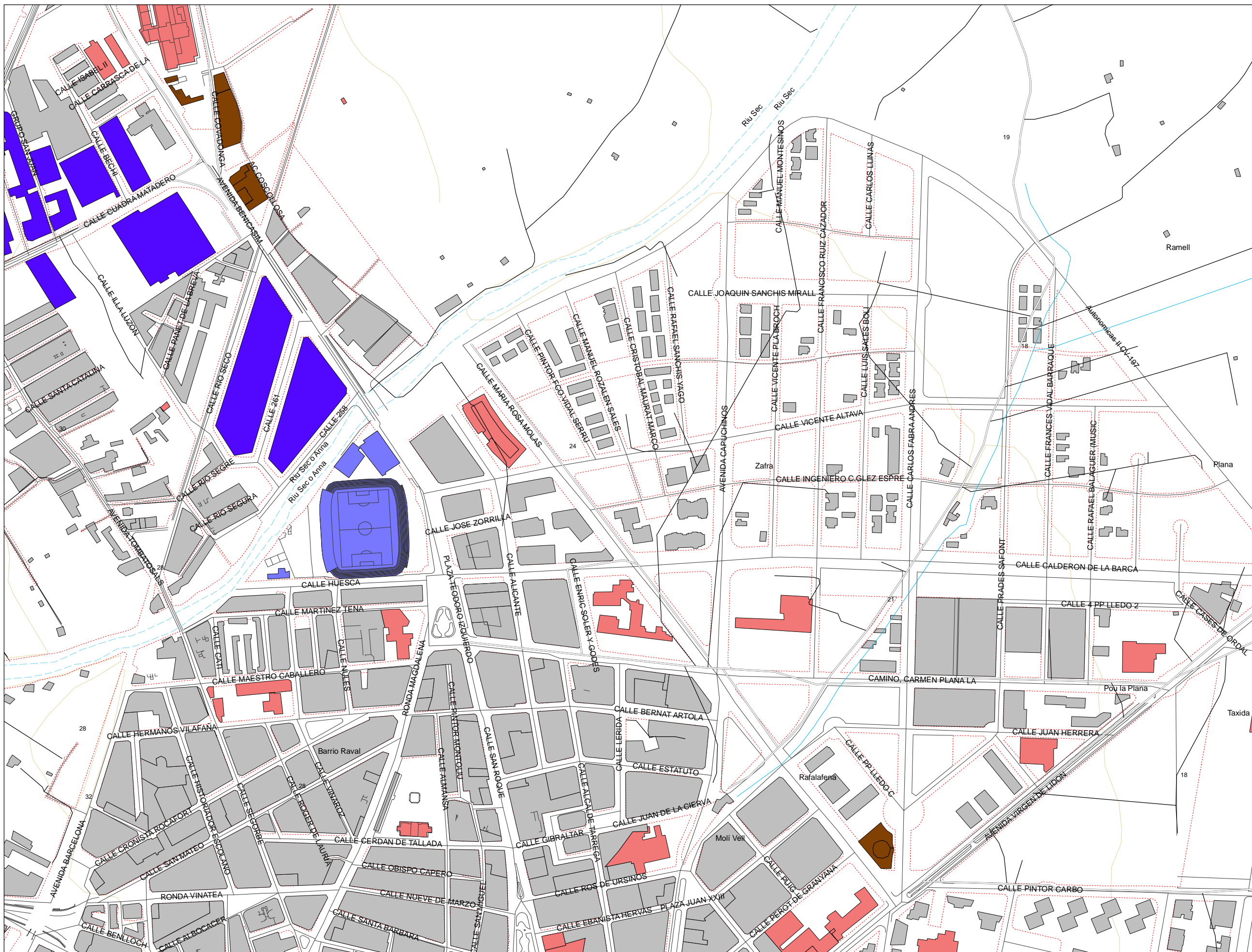
Usos de Edificios:

-  Aglomeración
-  Industrial
-  Recre-Deportivo
-  Residencial
-  Sanitario Docente
-  Zonas Terciarias

Niveles Sonoros

-  <55 dB(A)
-  55-60 dB(A)
-  60-65 dB(A)
-  65-70 dB(A)
-  70-75 dB(A)
-  >75 dB(A)

Cuadrícula Situación



AJUNTAMENT DE CASTELLÓ







TABLA POBLACION AFECTADA

dB(A)	Le	
	Nº personas expresados en centenas	%
<55	1808,61	99,8
55-60	0,31	0,0
60-65	0,07	0,0
65-70	3,43	0,2
70-75	0,00	0,0
>75	0,00	0,0
TOTAL	1812	100

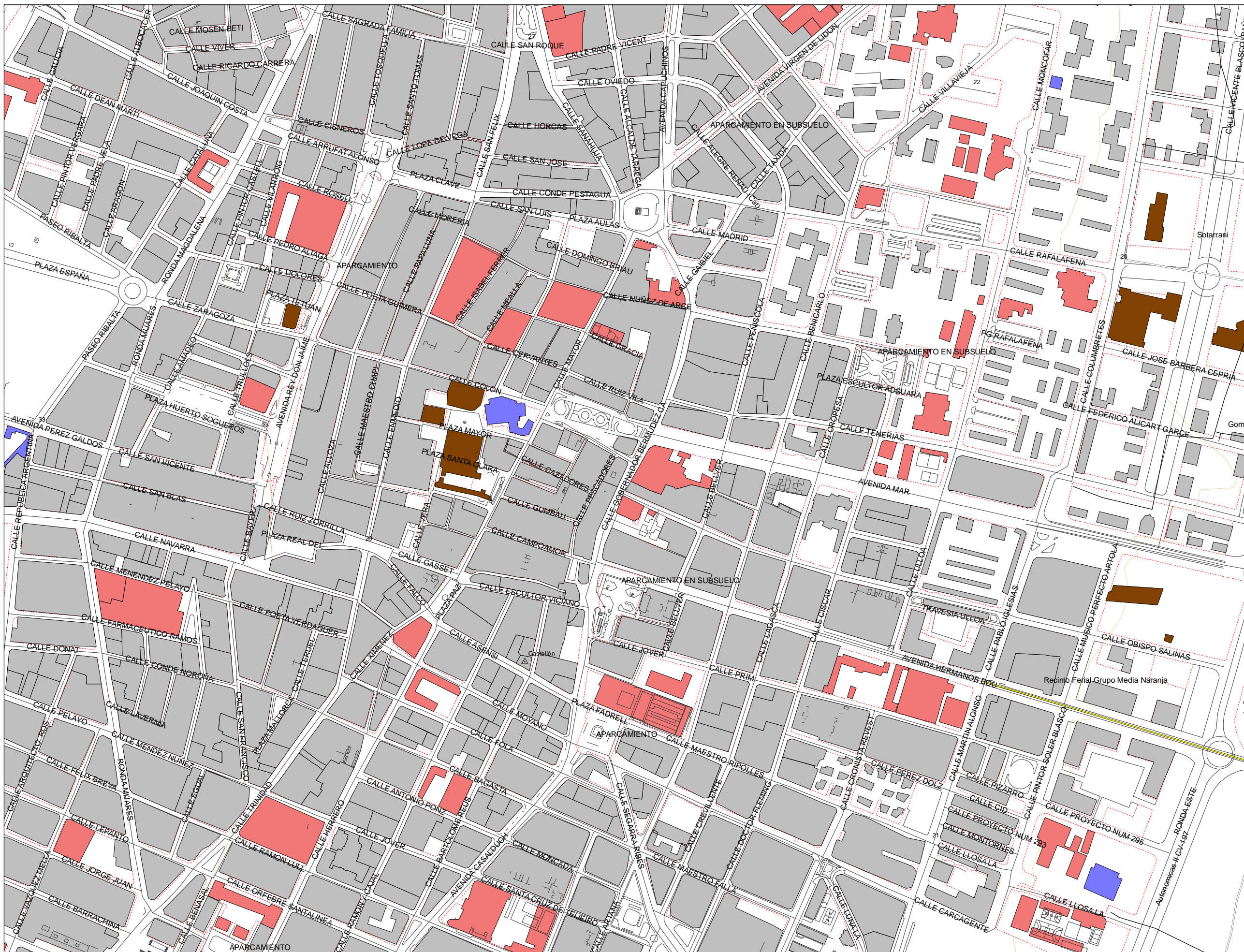
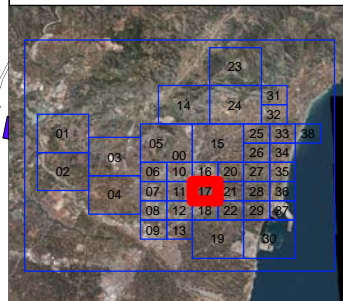
Usos de Edificios:

-  Aglomeración
-  Industrial
-  Recre-Deportivo
-  Residencial
-  Sanitario Docente
-  Zonas Terciarias

Niveles Sonoros

-  <55 dB(A)
-  55-60 dB(A)
-  60-65 dB(A)
-  65-70 dB(A)
-  70-75 dB(A)
-  >75 dB(A)

Cuadrícula Situación





AJUNTAMENT DE CASTELLÓ

TABLA POBLACION AFECTADA

dB(A)	Le	
	Nº personas expresados en centenas	%
<55	1808,61	99,8
55-60	0,31	0,0
60-65	0,07	0,0
65-70	3,43	0,2
70-75	0,00	0,0
>75	0,00	0,0
TOTAL	1812	100

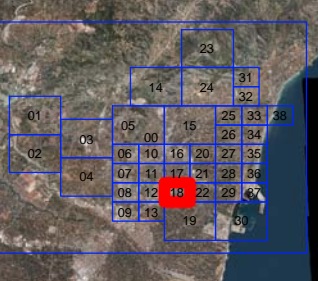
Usos de Edificios:

- Aglomeración
- Industrial
- Recre-Deportivo
- Residencial
- Sanitario Docente
- Zonas Terciarias

Niveles Sonoros

- <55 dB(A)
- 55-60 dB(A)
- 60-65 dB(A)
- 65-70 dB(A)
- 70-75 dB(A)
- >75 dB(A)

Cuadrícula Situación



AJUNTAMENT DE CASTELLÓ






TABLA POBLACION AFECTADA

dB(A)	Le	
	Nº personas expresados en centenas	%
<55	1808,61	99,8
55-60	0,31	0,0
60-65	0,07	0,0
65-70	3,43	0,2
70-75	0,00	0,0
>75	0,00	0,0
TOTAL	1812	100

Usos de Edificios:

-  Aglomeración
-  Industrial
-  Recre-Deportivo
-  Residencial
-  Sanitario Docente
-  Zonas Terciarias

Niveles Sonoros

- <55 dB(A)
-  55-60 dB(A)
-  60-65 dB(A)
-  65-70 dB(A)
-  70-75 dB(A)
-  >75 dB(A)

Cuadrícula Situación

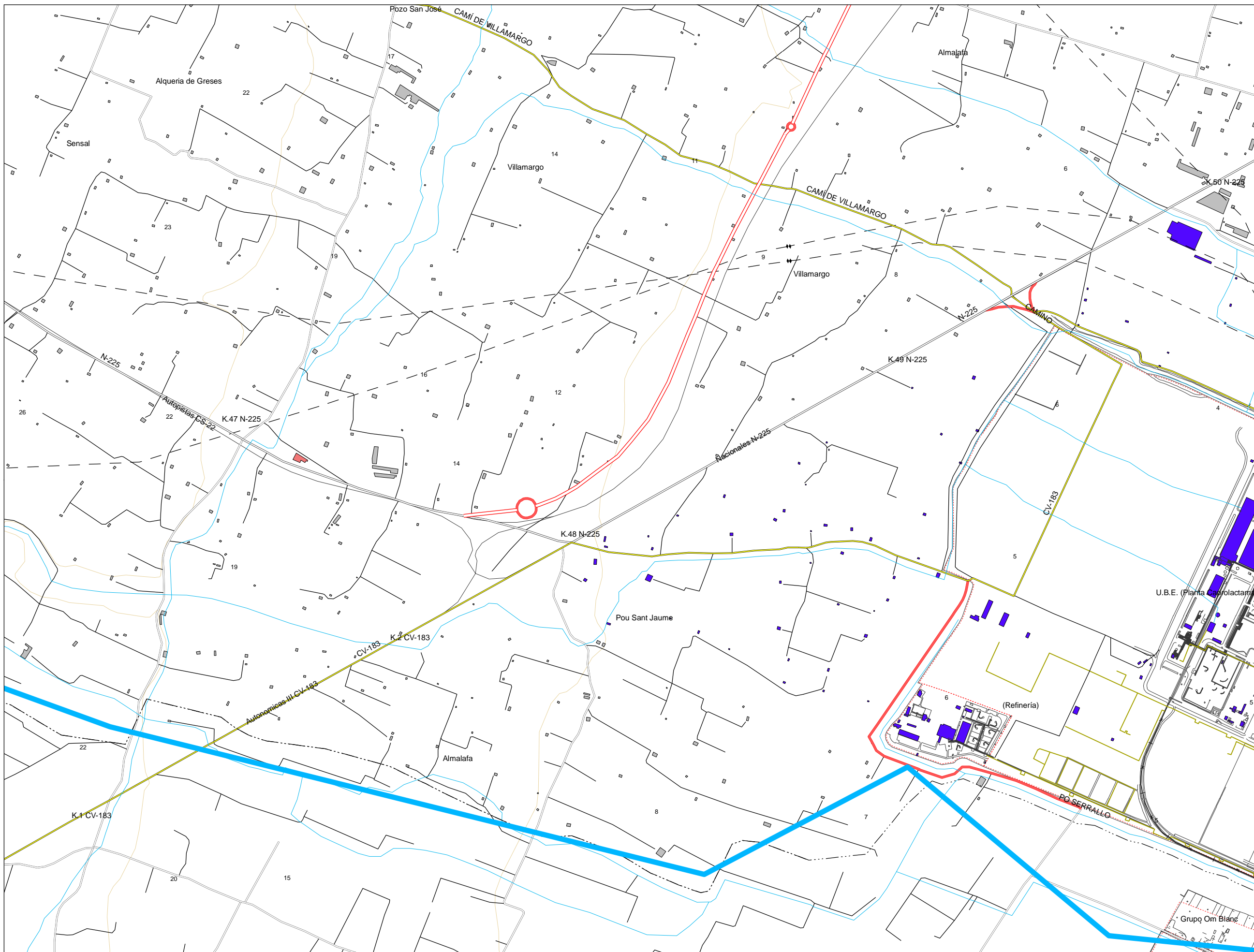
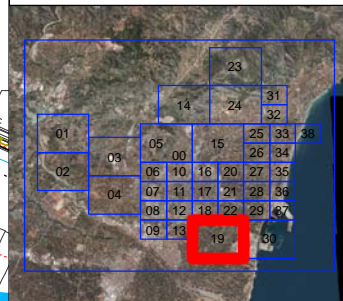








TABLA POBLACION AFECTADA

dB(A)	Le	
	Nº personas expresados en centenas	%
<55	1808,61	99,8
55-60	0,31	0,0
60-65	0,07	0,0
65-70	3,43	0,2
70-75	0,00	0,0
>75	0,00	0,0
TOTAL	1812	100

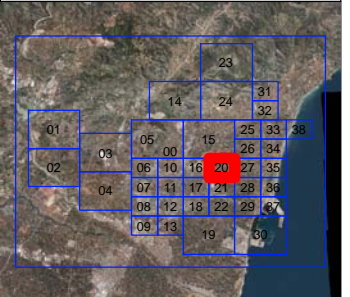
Usos de Edificios:

-  Aglomeración
-  Industrial
-  Recre-Deportivo
-  Residencial
-  Sanitario Docente
-  Zonas Terciarias

Niveles Sonoros

-  <55 dB(A)
-  55-60 dB(A)
-  60-65 dB(A)
-  65-70 dB(A)
-  70-75 dB(A)
-  >75 dB(A)

Cuadrícula Situación








dB(A)	Le	
	Nº personas expresados en centenas	%
<55	1808,61	99,8
55-60	0,31	0,0
60-65	0,07	0,0
65-70	3,43	0,2
70-75	0,00	0,0
>75	0,00	0,0
TOTAL	1812	100

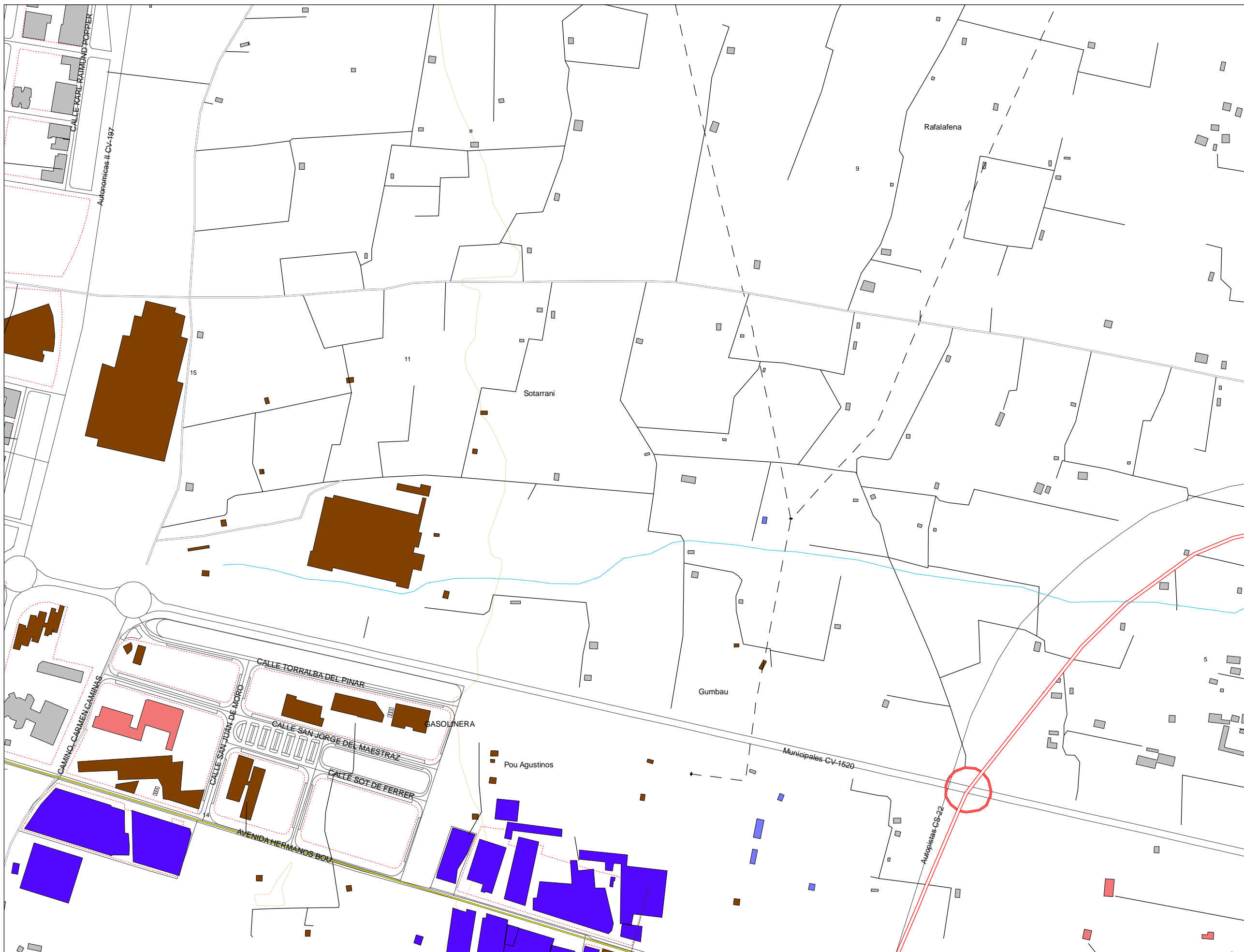
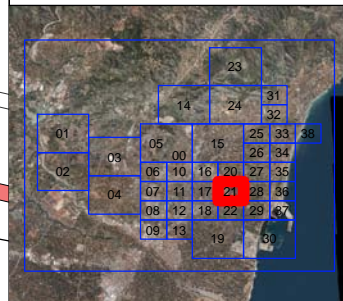
Usos de Edificios:

-  Aglomeración
-  Industrial
-  Recre-Deportivo
-  Residencial
-  Sanitario Docente
-  Zonas Terciarias

Niveles Sonoros

- <55 dB(A)
-  55-60 dB(A)
-  60-65 dB(A)
-  65-70 dB(A)
-  70-75 dB(A)
-  >75 dB(A)

Cuadrícula Situación









dB(A)	Le	
	Nº personas expresados en centenas	%
<55	1808,61	99,8
55-60	0,31	0,0
60-65	0,07	0,0
65-70	3,43	0,2
70-75	0,00	0,0
>75	0,00	0,0
TOTAL	1812	100

Usos de Edificios:

-  Aglomeración
-  Industrial
-  Recre-Deportivo
-  Residencial
-  Sanitario Docente
-  Zonas Terciarias

Niveles Sonoros

-  <55 dB(A)
-  55-60 dB(A)
-  60-65 dB(A)
-  65-70 dB(A)
-  70-75 dB(A)
-  >75 dB(A)

Cuadrícula Situación

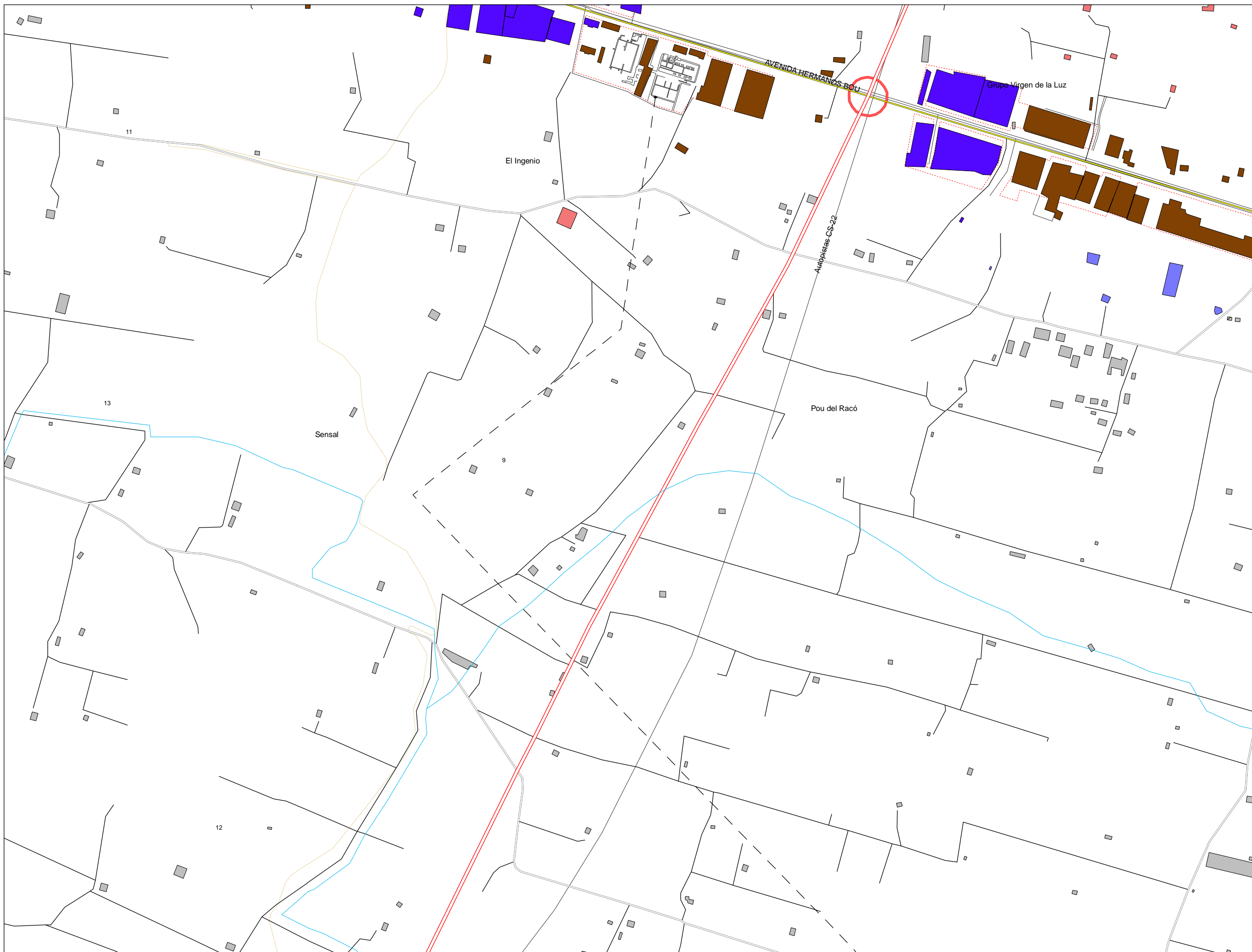
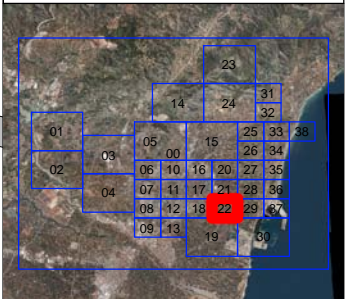







TABLA POBLACION AFECTADA

dB(A)	Le	
	Nº personas expresados en centenas	%
<55	1808,61	99,8
55-60	0,31	0,0
60-65	0,07	0,0
65-70	3,43	0,2
70-75	0,00	0,0
>75	0,00	0,0
TOTAL	1812	100

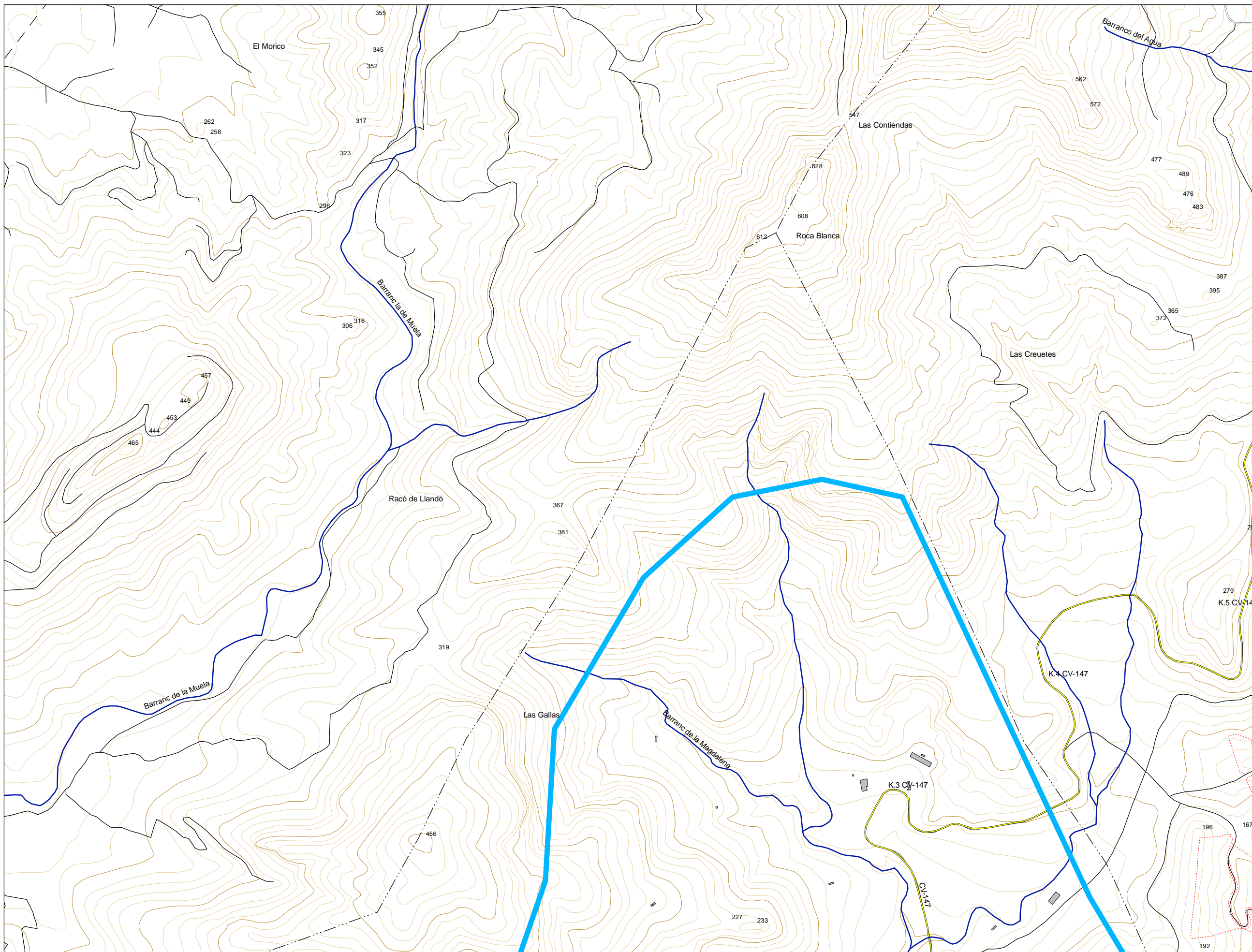
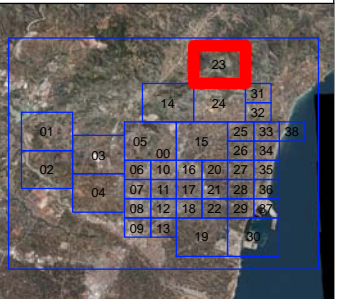
Usos de Edificios:

-  Aglomeración
-  Industrial
-  Recre-Deportivo
-  Residencial
-  Sanitario Docente
-  Zonas Terciarias

Niveles Sonoros

- <55 dB(A)
-  55-60 dB(A)
-  60-65 dB(A)
-  65-70 dB(A)
-  70-75 dB(A)
-  >75 dB(A)

Cuadrícula Situación


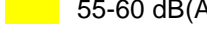
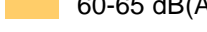
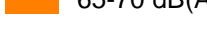
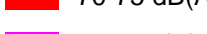



dB(A)	Le	
	Nº personas expresados en centenas	%
<55	1808,61	99,8
55-60	0,31	0,0
60-65	0,07	0,0
65-70	3,43	0,2
70-75	0,00	0,0
>75	0,00	0,0
TOTAL	1812	100

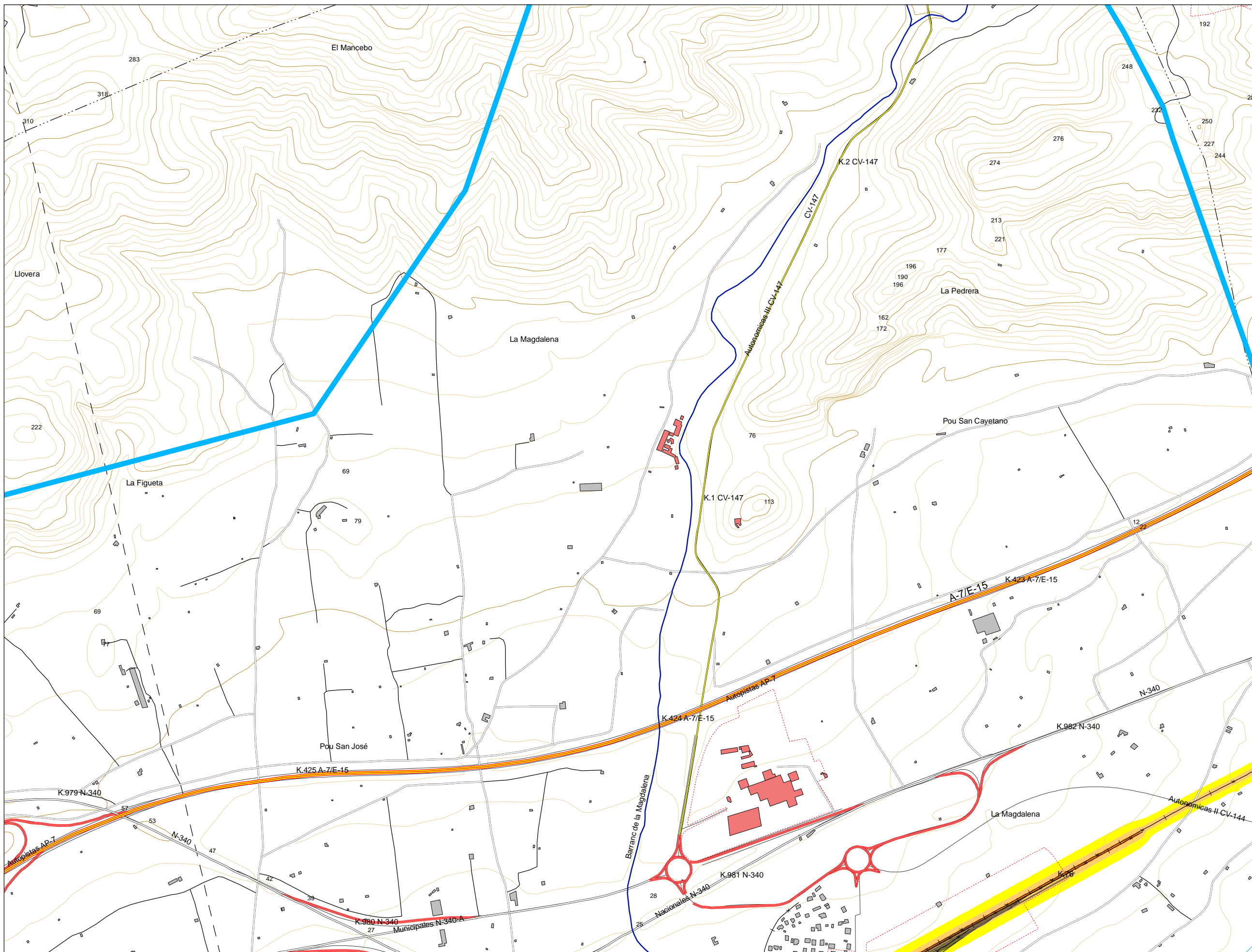
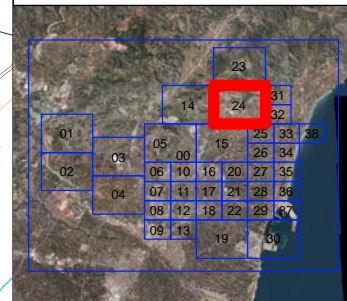
Usos de Edificios:

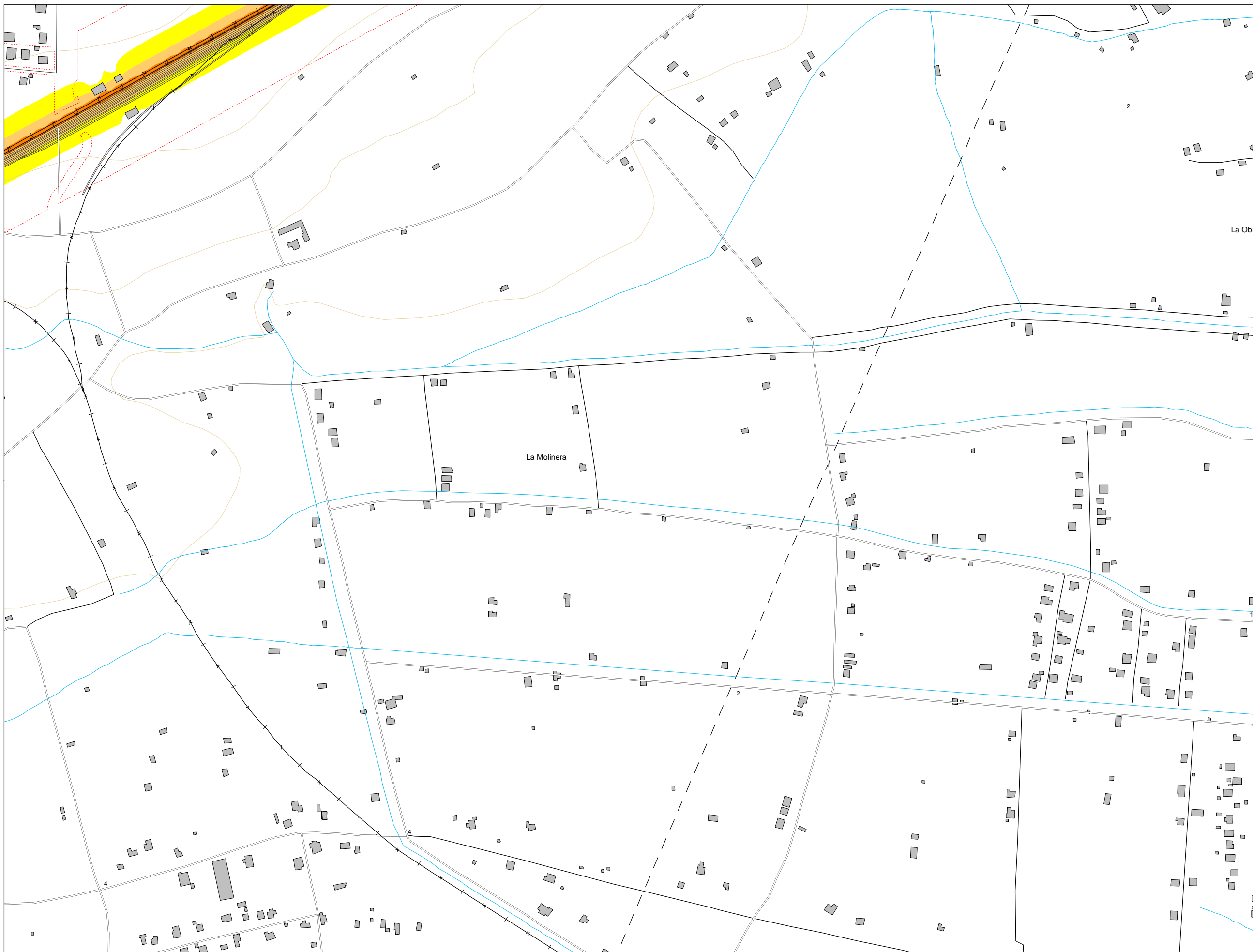
-  Aglomeración
-  Industrial
-  Recre-Deportivo
-  Residencial
-  Sanitario Docente
-  Zonas Terciarias

Niveles Sonoros

-  <55 dB(A)
-  55-60 dB(A)
-  60-65 dB(A)
-  65-70 dB(A)
-  70-75 dB(A)
-  >75 dB(A)

Cuadrícula Situación





AJUNTAMENT DE CASTELLÓ

TABLA POBLACION AFECTADA

dB(A)	Le	
	Nº personas expresados en centenas	%
<55	1808,61	99,8
55-60	0,31	0,0
60-65	0,07	0,0
65-70	3,43	0,2
70-75	0,00	0,0
>75	0,00	0,0
TOTAL	1812	100

Usos de Edificios:

- Aglomeración
- Industrial
- Recre-Deportivo
- Residencial
- Sanitario Docente
- Zonas Terciarias

Niveles Sonoros

- <55 dB(A)
- 55-60 dB(A)
- 60-65 dB(A)
- 65-70 dB(A)
- 70-75 dB(A)
- >75 dB(A)

Cuadrícula Situación

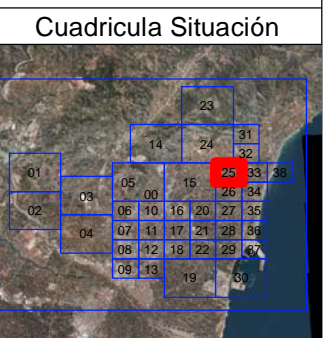








TABLA POBLACION AFECTADA

dB(A)	Le	
	Nº personas expresados en centenas	%
<55	1808,61	99,8
55-60	0,31	0,0
60-65	0,07	0,0
65-70	3,43	0,2
70-75	0,00	0,0
>75	0,00	0,0
TOTAL	1812	100

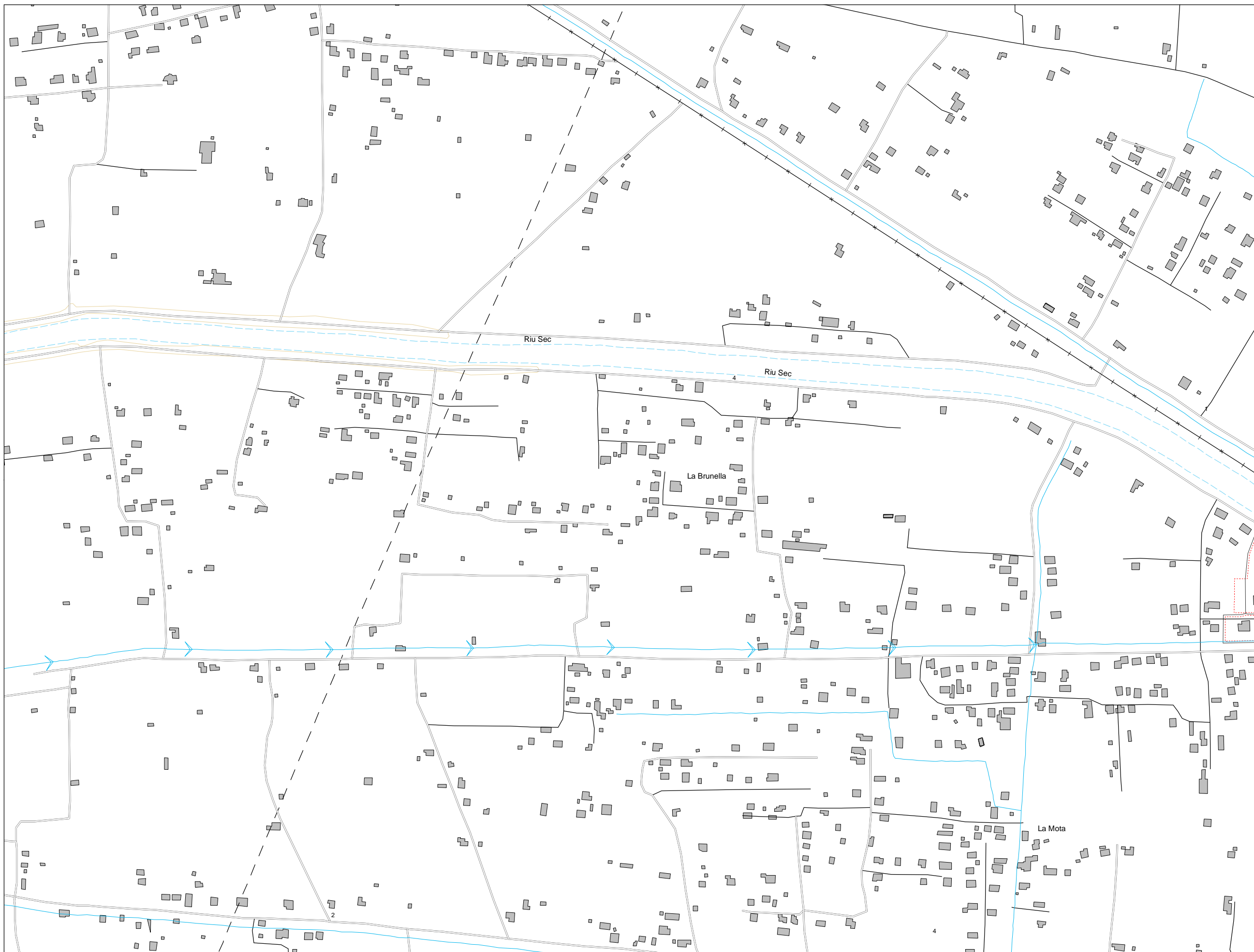
Usos de Edificios:

-  Aglomeración
-  Industrial
-  Recre-Deportivo
-  Residencial
-  Sanitario Docente
-  Zonas Terciarias

Niveles Sonoros

-  <55 dB(A)
-  55-60 dB(A)
-  60-65 dB(A)
-  65-70 dB(A)
-  70-75 dB(A)
-  >75 dB(A)

Cuadrícula Situación








dB(A)	Le	
	Nº personas expresados en centenas	%
<55	1808,61	99,8
55-60	0,31	0,0
60-65	0,07	0,0
65-70	3,43	0,2
70-75	0,00	0,0
>75	0,00	0,0
TOTAL	1812	100

Usos de Edificios:

-  Aglomeración
-  Industrial
-  Recre-Deportivo
-  Residencial
-  Sanitario Docente
-  Zonas Terciarias

Niveles Sonoros

- <55 dB(A)
-  55-60 dB(A)
-  60-65 dB(A)
-  65-70 dB(A)
-  70-75 dB(A)
-  >75 dB(A)

Cuadrícula Situación

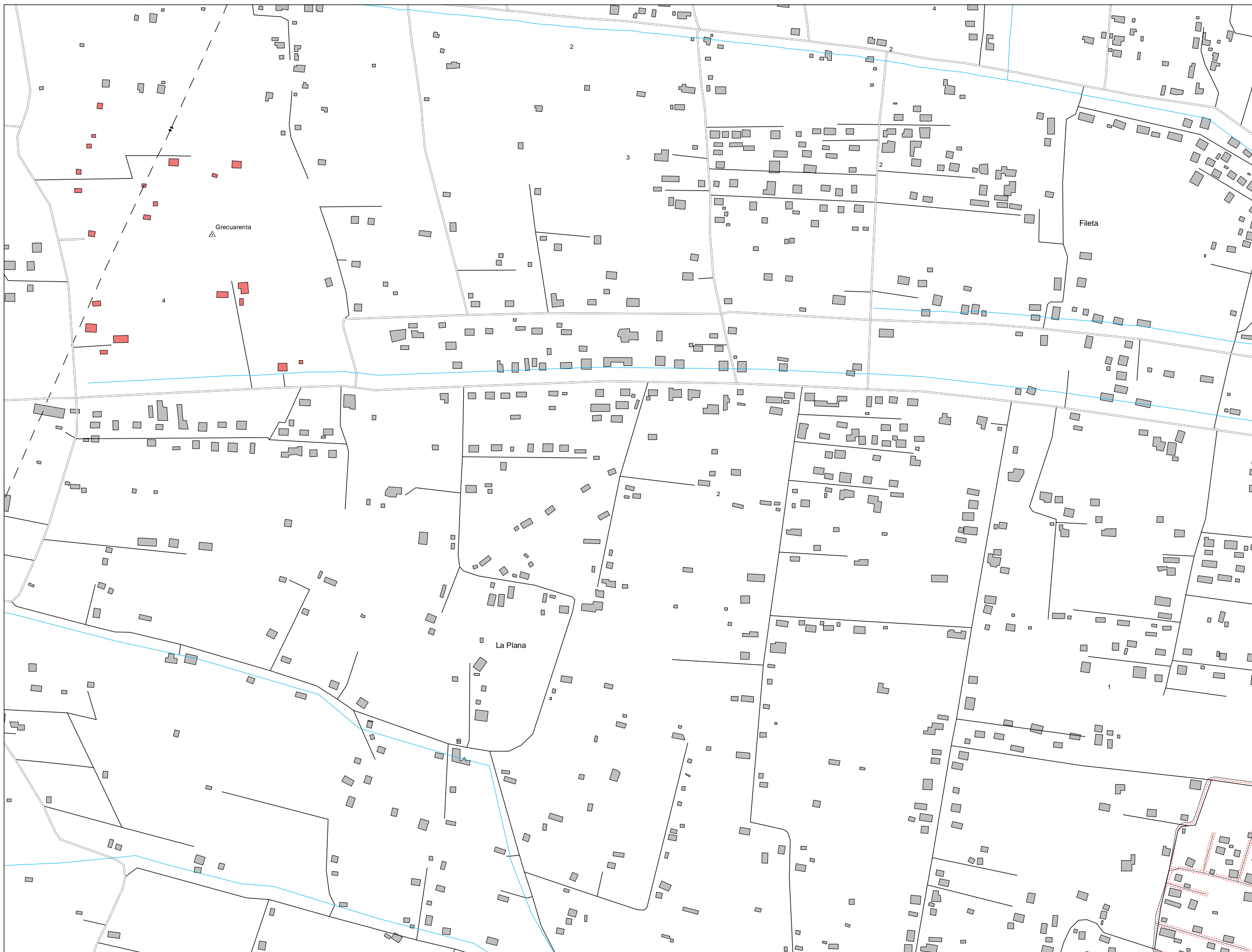
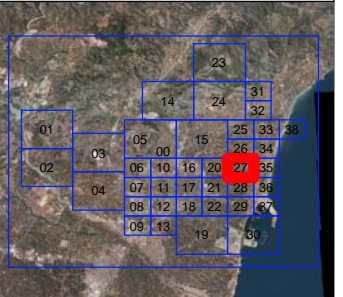







TABLA POBLACION AFECTADA

dB(A)	Le	
	Nº personas expresados en centenas	%
<55	1808,61	99,8
55-60	0,31	0,0
60-65	0,07	0,0
65-70	3,43	0,2
70-75	0,00	0,0
>75	0,00	0,0
TOTAL	1812	100

Usos de Edificios:

-  Aglomeración
-  Industrial
-  Recre-Deportivo
-  Residencial
-  Sanitario Docente
-  Zonas Terciarias

Niveles Sonoros

- <55 dB(A)
-  55-60 dB(A)
-  60-65 dB(A)
-  65-70 dB(A)
-  70-75 dB(A)
-  >75 dB(A)

Cuadrícula Situación

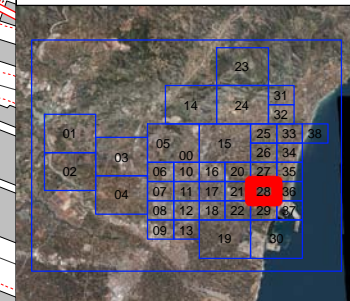



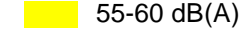
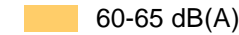



TABLA POBLACION AFECTADA

dB(A)	Le	
	Nº personas expresados en centenas	%
<55	1808,61	99,8
55-60	0,31	0,0
60-65	0,07	0,0
65-70	3,43	0,2
70-75	0,00	0,0
>75	0,00	0,0
TOTAL	1812	100

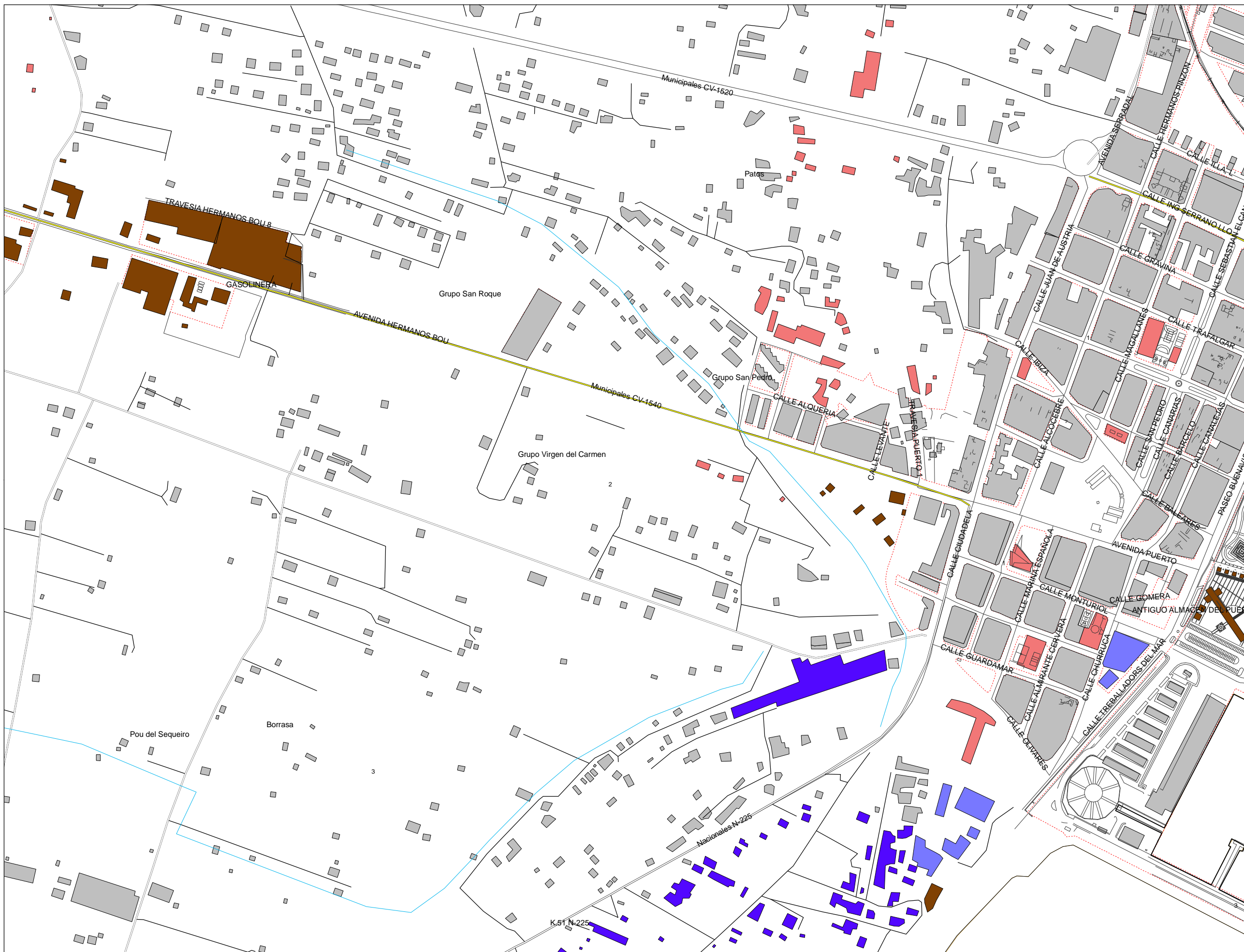
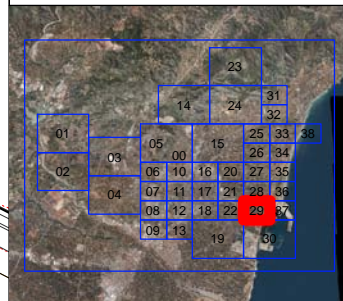
Usos de Edificios:

-  Aglomeración
-  Industrial
-  Recre-Deportivo
-  Residencial
-  Sanitario Docente
-  Zonas Terciarias

Niveles Sonoros

-  <55 dB(A)
-  55-60 dB(A)
-  60-65 dB(A)
-  65-70 dB(A)
-  70-75 dB(A)
-  >75 dB(A)

Cuadrícula Situación









dB(A)	Le	
	Nº personas expresados en centenas	%
<55	1808,61	99,8
55-60	0,31	0,0
60-65	0,07	0,0
65-70	3,43	0,2
70-75	0,00	0,0
>75	0,00	0,0
TOTAL	1812	100

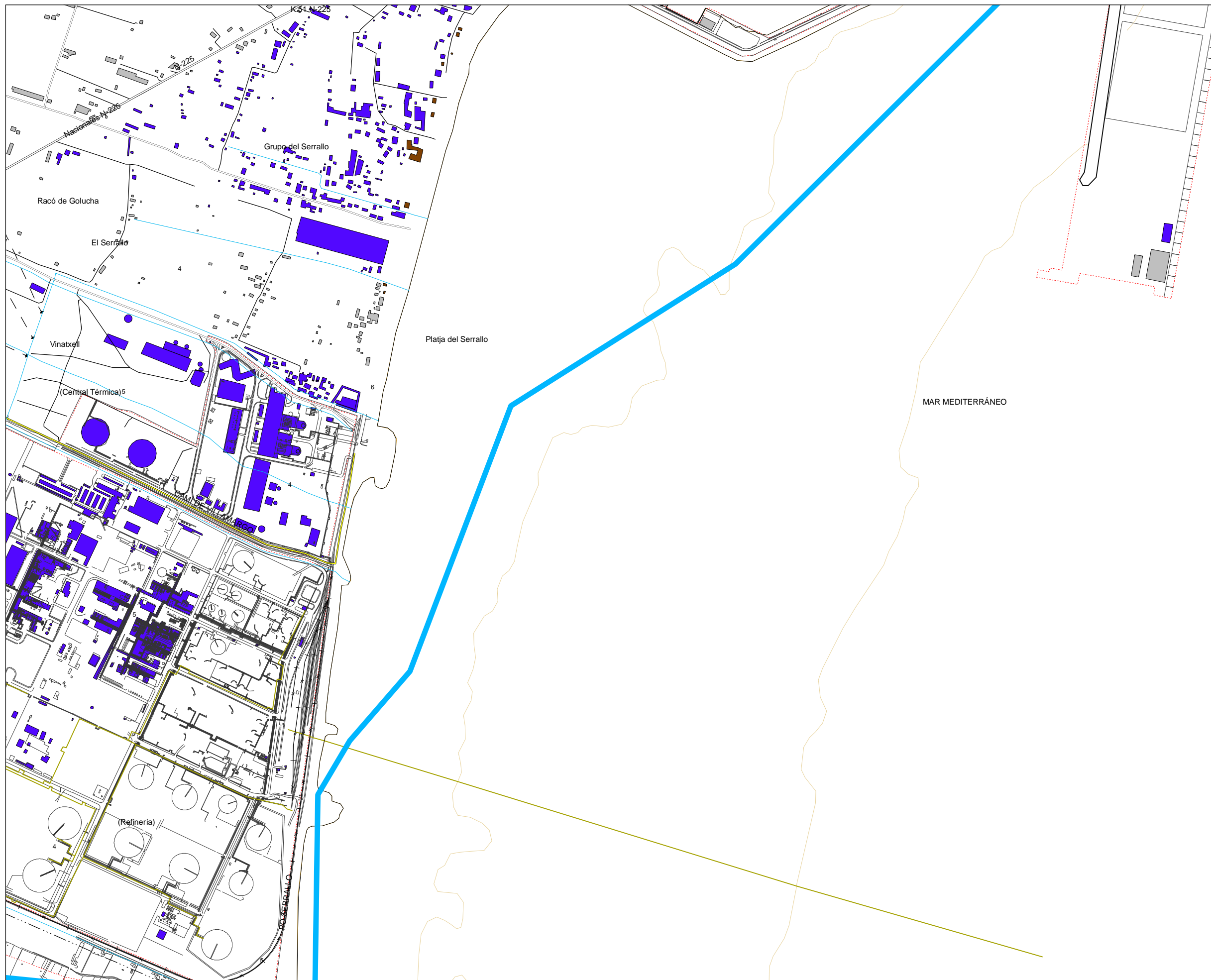
Usos de Edificios:

-  Aglomeración
-  Industrial
-  Recre-Deportivo
-  Residencial
-  Sanitario Docente
-  Zonas Terciarias

Niveles Sonoros

-  <55 dB(A)
-  55-60 dB(A)
-  60-65 dB(A)
-  65-70 dB(A)
-  70-75 dB(A)
-  >75 dB(A)

Cuadrícula Situación



AJUNTAMENT DE CASTELLÓ






TABLA POBLACION AFECTADA

dB(A)	Le	
	Nº personas expresados en centenas	%
<55	1808,61	99,8
55-60	0,31	0,0
60-65	0,07	0,0
65-70	3,43	0,2
70-75	0,00	0,0
>75	0,00	0,0
TOTAL	1812	100

Usos de Edificios:

-  Aglomeración
-  Industrial
-  Recre-Deportivo
-  Residencial
-  Sanitario Docente
-  Zonas Terciarias

Niveles Sonoros

- <55 dB(A)
-  55-60 dB(A)
-  60-65 dB(A)
-  65-70 dB(A)
-  70-75 dB(A)
-  >75 dB(A)

Cuadrícula Situación

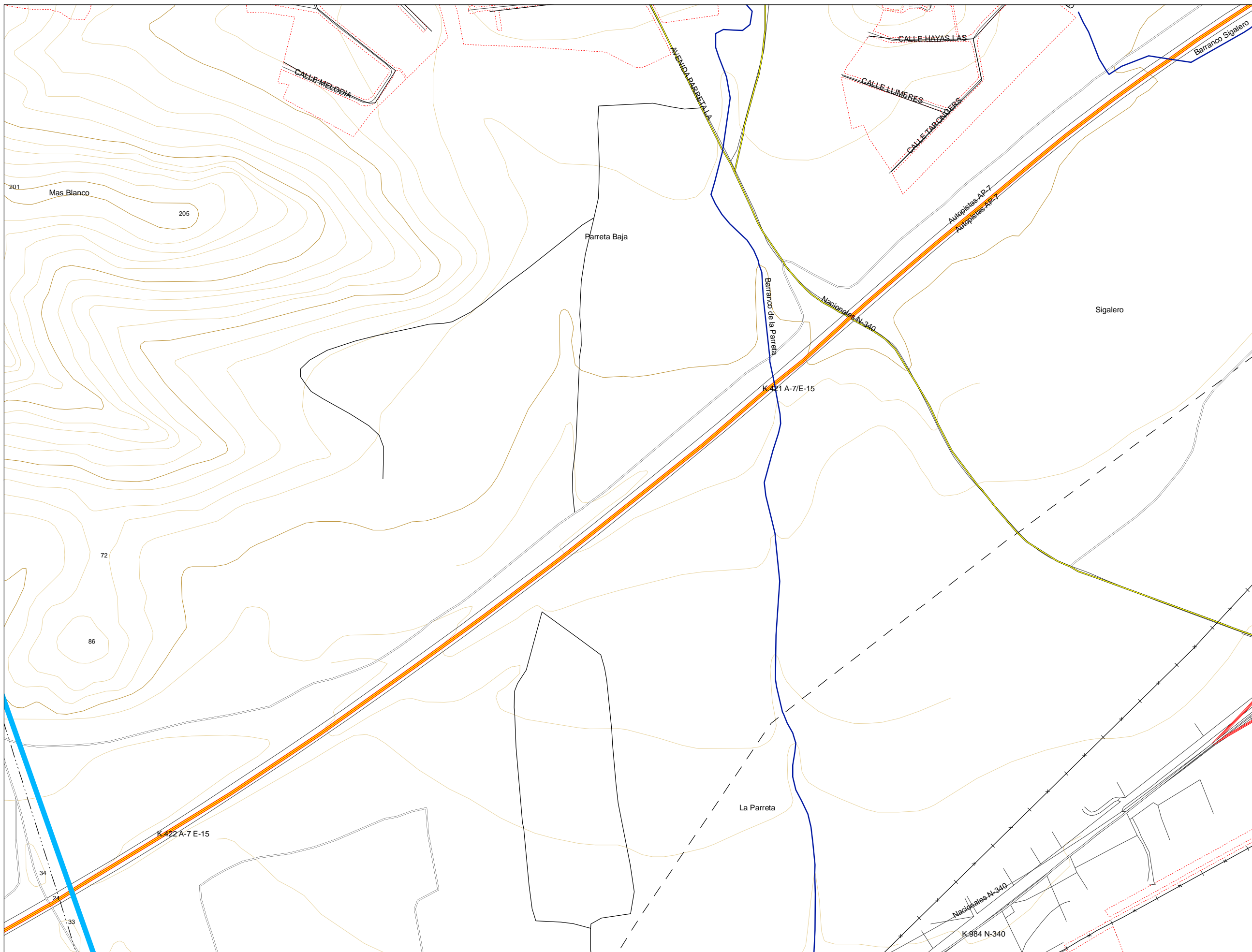
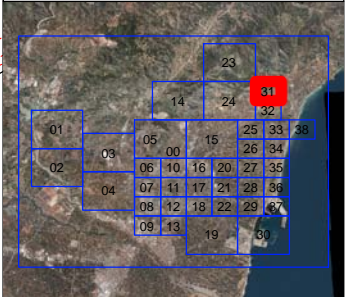







TABLA POBLACION AFECTADA

dB(A)	Le	
	Nº personas expresados en centenas	%
<55	1808,61	99,8
55-60	0,31	0,0
60-65	0,07	0,0
65-70	3,43	0,2
70-75	0,00	0,0
>75	0,00	0,0
TOTAL	1812	100

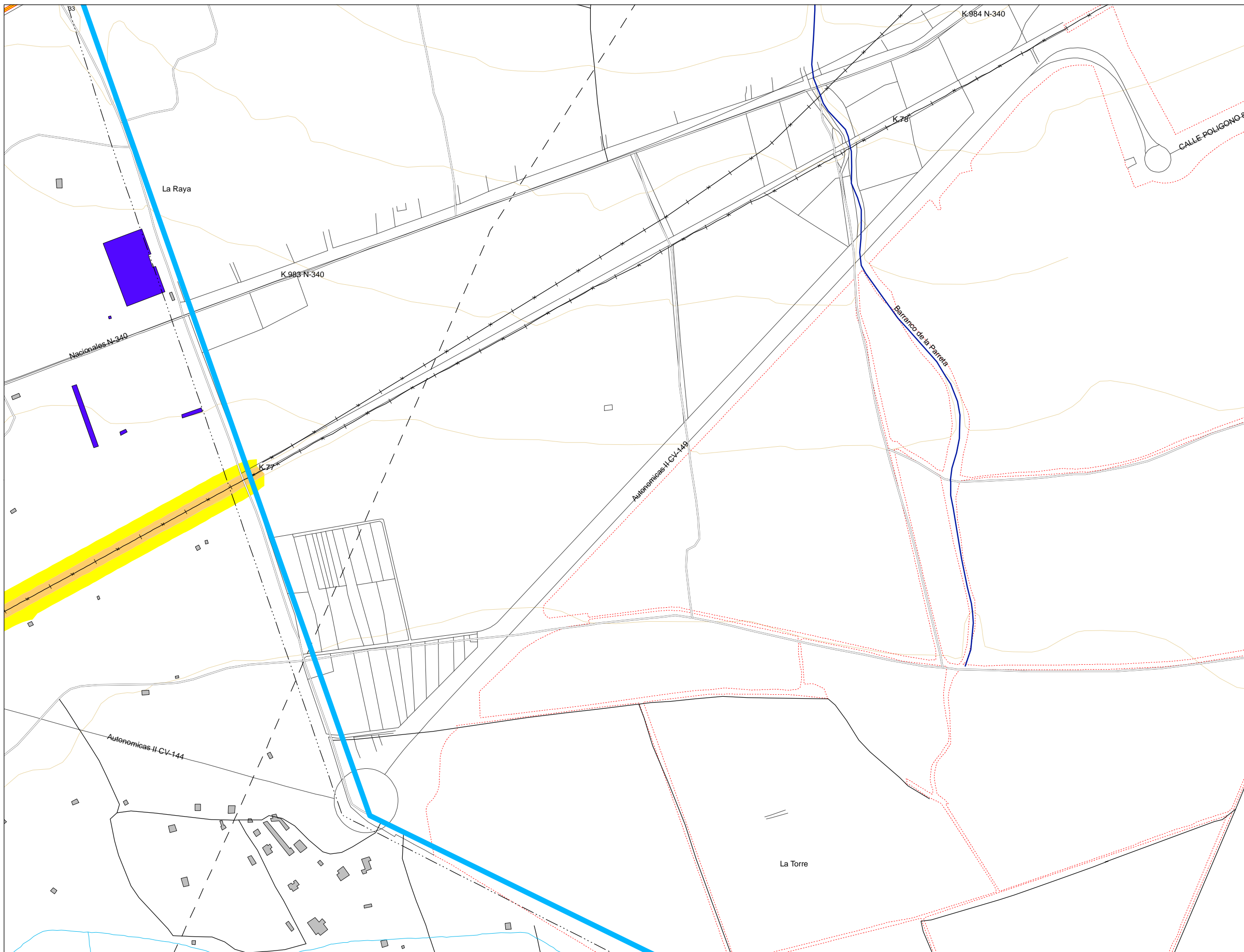
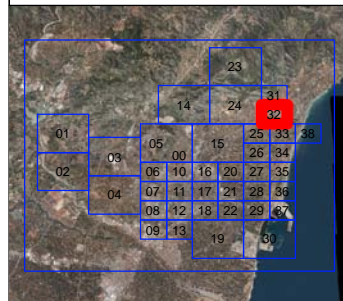
Usos de Edificios:

-  Aglomeración
-  Industrial
-  Recre-Deportivo
-  Residencial
-  Sanitario Docente
-  Zonas Terciarias

Niveles Sonoros

- <55 dB(A)
-  55-60 dB(A)
-  60-65 dB(A)
-  65-70 dB(A)
-  70-75 dB(A)
-  >75 dB(A)

Cuadrícula Situación









dB(A)	Le	
	Nº personas expresados en centenas	%
<55	1808,61	99,8
55-60	0,31	0,0
60-65	0,07	0,0
65-70	3,43	0,2
70-75	0,00	0,0
>75	0,00	0,0
TOTAL	1812	100

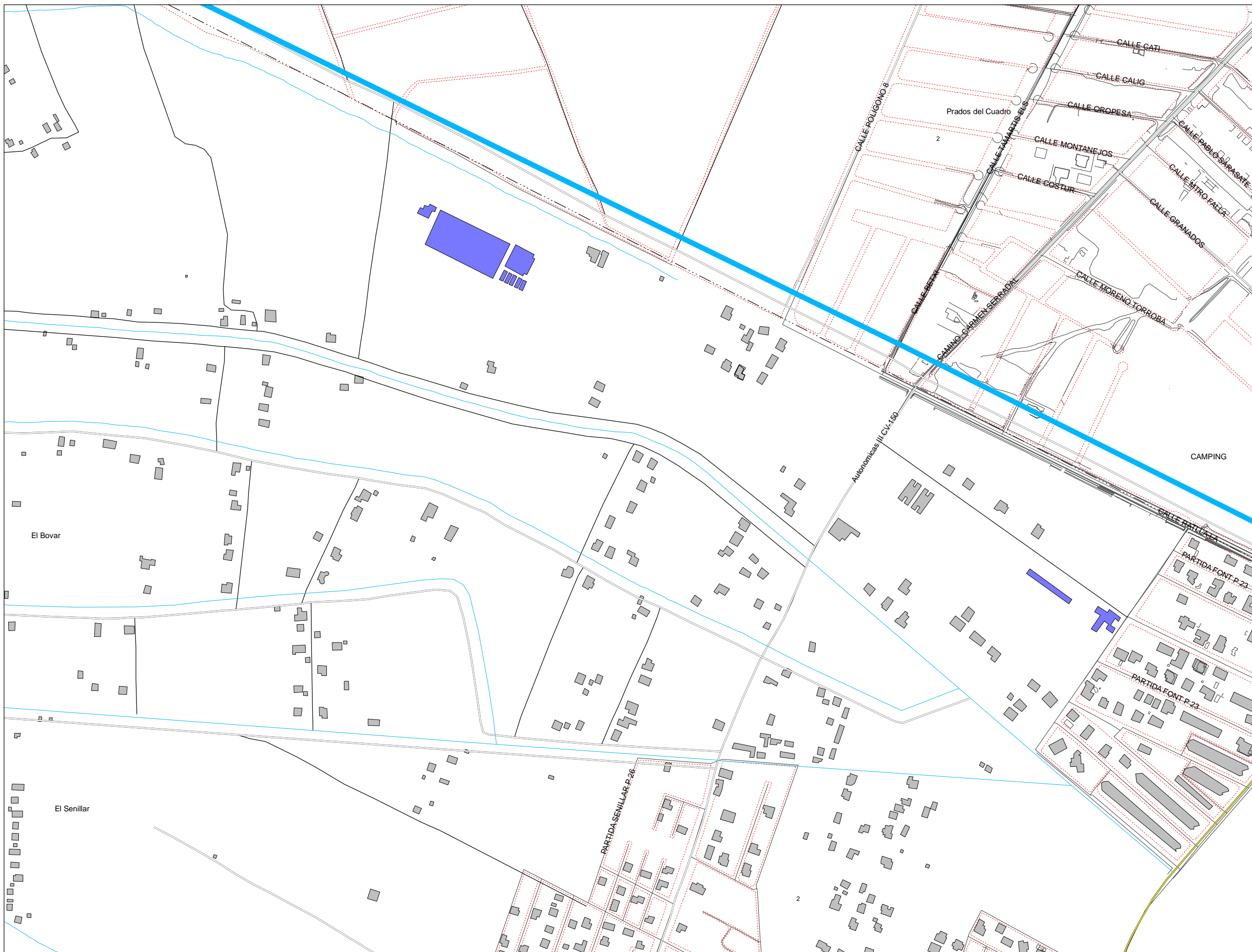
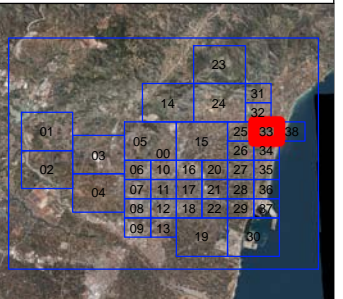
Usos de Edificios:

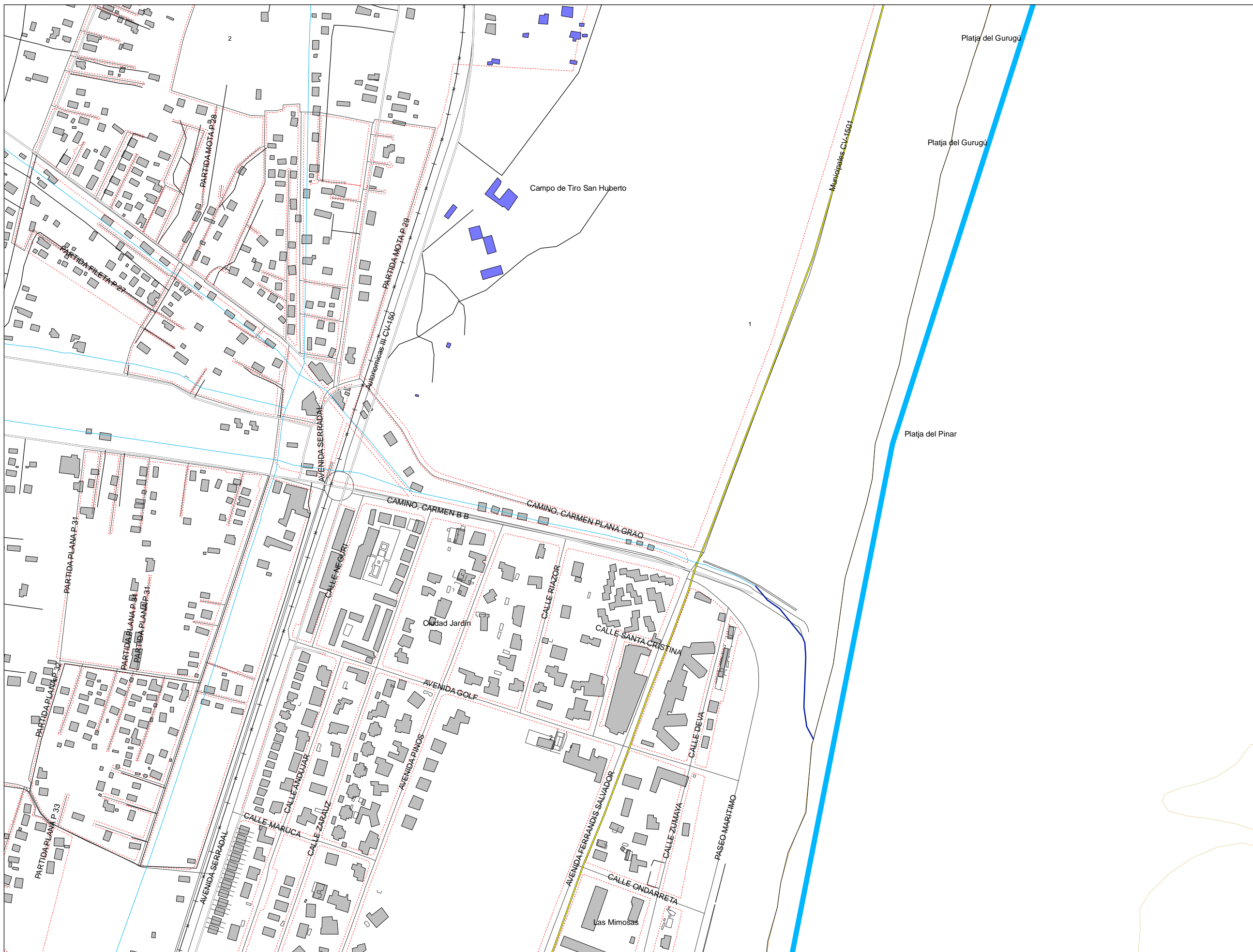
-  Aglomeración
-  Industrial
-  Recre-Deportivo
-  Residencial
-  Sanitario Docente
-  Zonas Terciarias

Niveles Sonoros

-  <55 dB(A)
-  55-60 dB(A)
-  60-65 dB(A)
-  65-70 dB(A)
-  70-75 dB(A)
-  >75 dB(A)

Cuadrícula Situación





AJUNTAMENT DE CASTELLÓ

TABLA POBLACION AFECTADA

dB(A)	Le	
	Nº personas expresados en centenas	%
<55	1808,61	99,8
55-60	0,31	0,0
60-65	0,07	0,0
65-70	3,43	0,2
70-75	0,00	0,0
>75	0,00	0,0
TOTAL	1812	100

Usos de Edificios:

- Aglomeración
- Industrial
- Recre-Deportivo
- Residencial
- Sanitario Docente
- Zonas Terciarias

Niveles Sonoros

- <55 dB(A)
- 55-60 dB(A)
- 60-65 dB(A)
- 65-70 dB(A)
- 70-75 dB(A)
- >75 dB(A)

Cuadrícula Situación

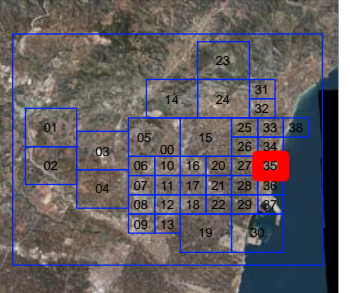







TABLA POBLACION AFECTADA

dB(A)	Le	
	Nº personas expresados en centenas	%
<55	1808,61	99,8
55-60	0,31	0,0
60-65	0,07	0,0
65-70	3,43	0,2
70-75	0,00	0,0
>75	0,00	0,0
TOTAL	1812	100

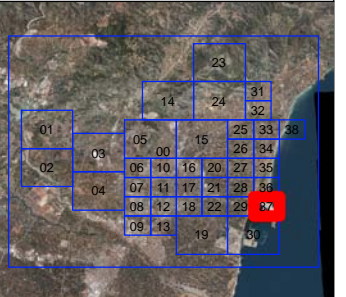
Usos de Edificios:

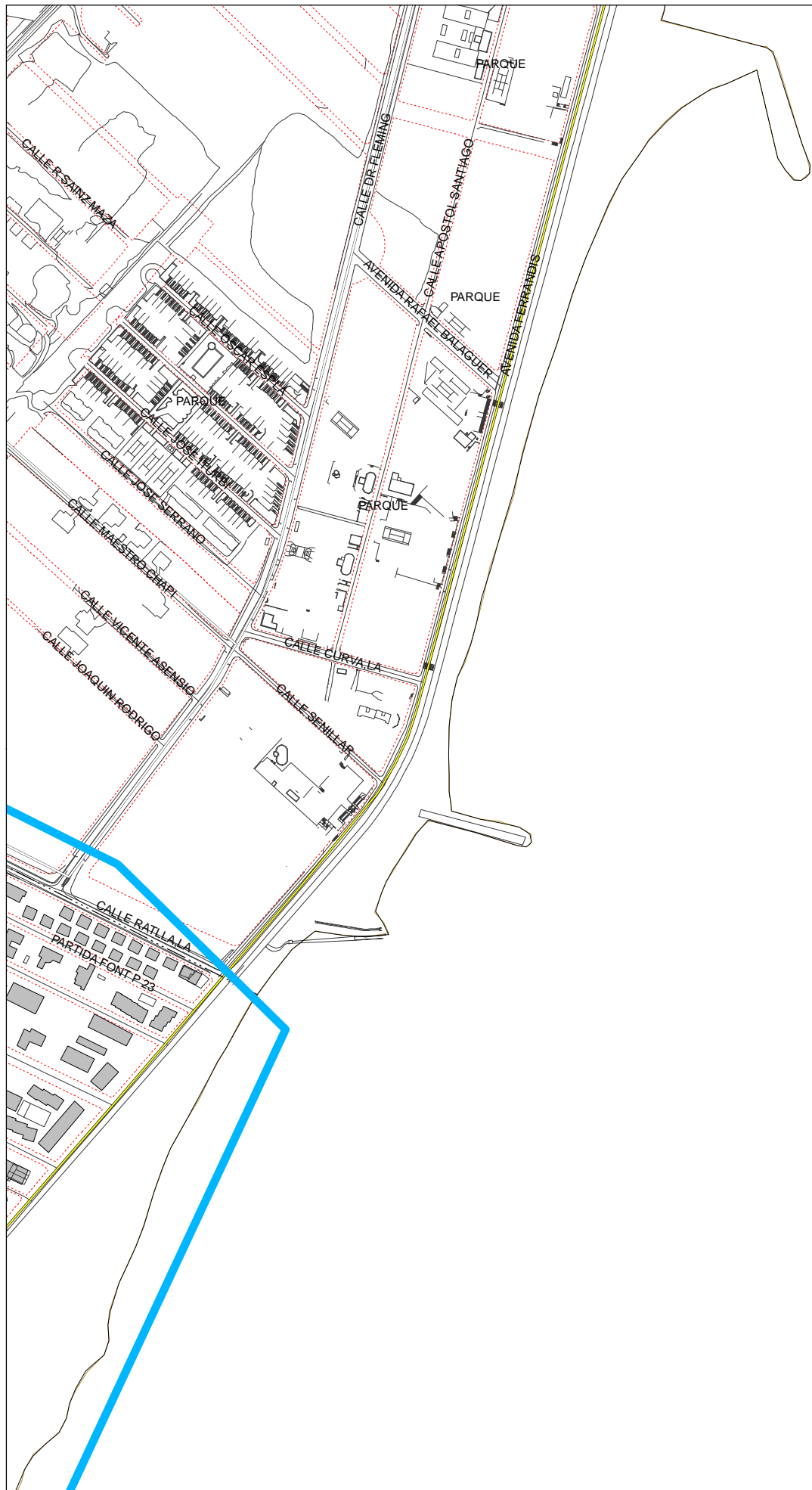
-  Aglomeración
-  Industrial
-  Recre-Deportivo
-  Residencial
-  Sanitario Docente
-  Zonas Terciarias

Niveles Sonoros

- <55 dB(A)
-  55-60 dB(A)
-  60-65 dB(A)
-  65-70 dB(A)
-  70-75 dB(A)
-  >75 dB(A)

Cuadrícula Situación





AJUNTAMENT DE CASTELLÓ

TABLA POBLACION AFECTADA

dB(A)	Le	
	Nº personas expresados en centenas	%
<55	1808,61	99,8
55-60	0,31	0,0
60-65	0,07	0,0
65-70	3,43	0,2
70-75	0,00	0,0
>75	0,00	0,0
TOTAL	1812	100

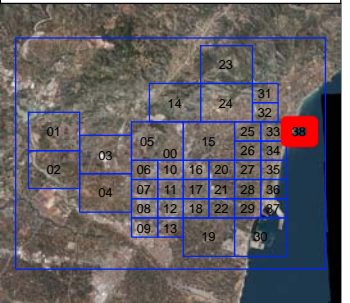
Usos de Edificios:

- Aglomeración
- Industrial
- Recre-Deportivo
- Residencial
- Sanitario Docente
- Zonas Terciarias

Niveles Sonoros

- <55 dB(A)
- 55-60 dB(A)
- 60-65 dB(A)
- 65-70 dB(A)
- 70-75 dB(A)
- >75 dB(A)

Cuadrícula Situación



Título del Proyecto:
MAPA ESTRATEGICO DE RUIDO
AGLOMERACIÓN DE CASTELLÓN DE LA PLANA



ESCALA ORIGINAL UNE A-3
 Numerica: 1:5.000
 Gráfica
 0 100 Metros



Título del Plano:
Mapa de Ruido Afección Ferrocarril
Indicador Le (19-23h)

Fecha:
Febrero 2012

Codigo: Ag_VAL_33_2F_38

Hoja 38 de 38